



## ประกาศสำนักงานคณะกรรมการการเลือกตั้งประจำจังหวัดเชียงราย

### เรื่อง รูปแบบการแบ่งเขตเลือกตั้งสมาชิกสภาเทศบาลตำบลสันทราย อำเภอแม่จัน เพื่อรับฟังความคิดเห็นและข้อเสนอแนะจากประชาชนในเขตเลือกตั้ง

ด้วยพระราชบัญญัติการเลือกตั้งสมาชิกสภาท้องถิ่นหรือผู้บริหารท้องถิ่น พ.ศ. ๒๕๖๒ และระเบียบคณะกรรมการการเลือกตั้งว่าด้วยการเลือกตั้งสมาชิกสภาท้องถิ่นหรือผู้บริหารท้องถิ่น พ.ศ. ๒๕๖๒ และที่แก้ไขเพิ่มเติม ได้กำหนดหลักเกณฑ์และวิธีการแบ่งเขตเลือกตั้งสมาชิกสภาท้องถิ่น ให้ผู้อำนวยการการเลือกตั้งประจำจังหวัดดำเนินการเกี่ยวกับการแบ่งเขตเลือกตั้งของแต่ละองค์กรปกครองส่วนท้องถิ่น โดยพิจารณาจากประกาศจำนวนราษฎรที่ผู้อำนวยการทะเบียนกลางประกาศในปีสุดท้ายก่อนที่จะมีการเลือกตั้ง (ณ วันที่ ๓๑ ธันวาคม พ.ศ. ๒๕๖๗) และในการแบ่งเขตเลือกตั้งให้จัดให้มีจำนวนราษฎรในแต่ละเขตเลือกตั้งใกล้เคียงกันมากที่สุดและพื้นที่ของแต่ละเขตเลือกตั้งต้องติดต่อกัน เว้นแต่ตามสภาพพื้นที่ขององค์กรปกครองส่วนท้องถิ่นทำให้ไม่อาจแบ่งเขตเลือกตั้งให้มีพื้นที่ติดต่อกันได้ จะกำหนดให้เขตเลือกตั้งมีพื้นที่ไม่ติดต่อกันเท่าที่จำเป็นก็ได้

เพื่อให้การแบ่งเขตเลือกตั้งสมาชิกสภาเทศบาลตำบลสันทราย เป็นไปด้วยความเรียบร้อย อาศัยอำนาจตามความในข้อ ๑๓ ของระเบียบคณะกรรมการการเลือกตั้งว่าด้วยการเลือกตั้งสมาชิกสภาท้องถิ่นหรือผู้บริหารท้องถิ่น พ.ศ. ๒๕๖๒ และที่แก้ไขเพิ่มเติม ดังนั้น จึงประกาศรูปแบบการแบ่งเขตเลือกตั้งสมาชิกสภาเทศบาลตำบลสันทราย จำนวน ๓ รูปแบบ เพื่อรับฟังความคิดเห็นและข้อเสนอแนะจากประชาชนในเขตเลือกตั้ง ดังต่อไปนี้

๑. รูปแบบการแบ่งเขตเลือกตั้งสมาชิกสภาเทศบาลตำบลสันทราย จำนวน ๓ รูปแบบ ตามเอกสารและแผนที่แนบท้ายประกาศฉบับนี้

๒. หากประชาชนในเขตเลือกตั้งผู้ใดจะเสนอความคิดเห็นและข้อเสนอแนะ ให้กรอกความคิดเห็นและข้อเสนอแนะลงในแบบสำรวจแนบท้ายประกาศนี้ หรือหากจะคัดค้านรูปแบบการแบ่งเขตเลือกตั้ง หรือเสนอแนะรูปแบบการแบ่งเขตเลือกตั้งเพิ่มเติม ให้ทำเป็นหนังสือพร้อมลงลายมือชื่อ และแนบสำเนาบัตรประจำตัวประชาชนที่รับรองสำเนาถูกต้อง ส่งให้ผู้อำนวยการการเลือกตั้งประจำจังหวัดเชียงราย ภายในระยะเวลา ๑๐ วันนับแต่วันปิดประกาศ (ภายในวันที่ ๒๗ มกราคม ๒๕๖๘) โดยจัดส่งแบบสำรวจหรือหนังสือไปยัง สำนักงานคณะกรรมการการเลือกตั้งประจำจังหวัดเชียงราย เลขที่ ๕๒๘ หมู่ที่ ๖ ศูนย์ราชการฝั่มหมื่น ตำบลริมกก อำเภอเมืองเชียงราย จังหวัดเชียงราย ๕๗๑๐๐ ด้วยตนเอง หรือทางไปรษณีย์ หรือทางไปรษณีย์อิเล็กทรอนิกส์ [chiangrai@ect.go.th](mailto:chiangrai@ect.go.th) กรณีส่งทางไปรษณีย์ถือวันประทับตราไปรษณีย์เป็นสำคัญ


๓. กรณีมีตัวแทนรวบรวมแบบสำรวจของประชาชนในเขตเลือกตั้ง ให้กรอกรายละเอียดลงในแบบตัวแทนรวบรวมและส่งแบบสำรวจ พร้อมแนบสำเนาบัตรประจำตัวประชาชนที่รับรองสำเนาถูกต้อง และแบบสำรวจของประชาชนในเขตเลือกตั้ง ส่งให้ ผู้อำนวยการการเลือกตั้งประจำจังหวัดเชียงราย สำนักงานคณะกรรมการการเลือกตั้งประจำจังหวัดเชียงราย เลขที่ ๕๒๘ หมู่ที่ ๖ ศูนย์ราชการฝั่มหมื่น ตำบลริมกก อำเภอเมืองเชียงราย จังหวัดเชียงราย ๕๗๑๐๐ ภายในวันที่ ๒๗ มกราคม ๒๕๖๘ เป็นอย่างช้า กรณีส่งทางไปรษณีย์ถือวันประทับตราไปรษณีย์เป็นสำคัญ

๔. ในกรณีที่ต้องการรูปแบบการแบ่งเขตเลือกตั้งที่ปิดประกาศไว้ ให้ดาวน์โหลดได้ที่เว็บไซต์ <https://www.ect.go.th/chiangrai> หรือเว็บไซต์องค์กรปกครองส่วนท้องถิ่น

๕. รูปแบบการแบ่งเขตเลือกตั้งตามข้อ ๑ ปิดประกาศไว้ ณ ที่ทำการองค์กรปกครองส่วนท้องถิ่น และเผยแพร่ผ่านเว็บไซต์องค์กรปกครองส่วนท้องถิ่น

หากมีข้อสงสัยประการใด สามารถโทรศัพท์สอบถามข้อมูลได้ที่ ๐ ๕๓ ๑๗๗ ๓๖๒ - ๔ ต่อ ๑๒๑, ๑๒๔ หรือ ๑๒๘

ประกาศ ณ วันที่ ๑๗ เดือน มกราคม พ.ศ. ๒๕๖๘



(นายชูชาติ สุขสงวน)

ผู้อำนวยการการเลือกตั้งประจำจังหวัดเชียงราย

แบบตัวแทนรวบรวมและส่งแบบสำรวจ

เขียนที่ .....

วันที่ ..... มกราคม ๒๕๖๘

เรื่อง ส่งแบบรับฟังความคิดเห็นและข้อเสนอแนะการแบ่งเขตเลือกตั้งสมาชิกสภาองค์การบริหารส่วนจังหวัดเชียงราย

เรียน ผู้อำนวยการการเลือกตั้งประจำจังหวัดเชียงราย

สิ่งที่ส่งมาด้วย แบบรับฟังความคิดเห็นและข้อเสนอแนะการแบ่งเขตเลือกตั้งสมาชิกสภาเทศบาล จำนวน .....

แผ่น

ข้าพเจ้า ..... เลขประจำตัวประชาชน .....

ที่อยู่ .....

เป็นตัวแทนมายื่นแบบรับฟังความคิดเห็นและข้อเสนอแนะการแบ่งเขตเลือกตั้งสมาชิกสภาเทศบาล

..... อำเภอ ..... โดยมีรายละเอียด ต่อไปนี้

- แบบรับฟังความคิดเห็นและข้อเสนอแนะการแบ่งเขตเลือกตั้งฯ
  - ประชาชนในพื้นที่ ..... จำนวน ..... แผ่น
  - พรรคการเมือง ..... จำนวน ..... แผ่น
  - เกี่ยวกับผู้สมัคร ..... จำนวน ..... แผ่น
- หนังสือคัดค้านของประชาชนในพื้นที่ ..... จำนวน ..... แผ่น
- แผนที่แบ่งเขตเลือกตั้งฯ เพิ่มเติม จำนวน ..... แผ่น

จึงเรียนมาเพื่อโปรดพิจารณา

ลงชื่อ.....ตัวแทนนำส่งเอกสาร

(.....)

โทรศัพท์ติดต่อ.....

แบบสำรวจรับฟังความคิดเห็นและข้อเสนอแนะ  
การแบ่งเขตเลือกตั้งสมาชิกสภาเทศบาลในจังหวัดเชียงราย

เขียนที่ .....

วันที่.....เดือน..... พ.ศ. ๒๕๖๗

ข้าพเจ้า (นาย/นาง/นางสาว) ..... อายุ ..... ปี

เลขบัตรประจำตัวประชาชน.....

ประชาชนในพื้นที่       สมาชิกหรือตัวแทนพรรคการเมือง       เกี่ยวข้องกับผู้สมัคร

ที่อยู่ตามทะเบียนบ้าน เลขที่..... หมู่ที่..... ถนน/ตรอก.....

ตำบล.....อำเภอ.....จังหวัดเชียงราย รหัสไปรษณีย์.....

หมายเลขโทรศัพท์.....ขอแสดงความคิดเห็นและข้อเสนอแนะในการแบ่งเขตเลือกตั้งสมาชิก

สภาเทศบาล.....อำเภอ..... ตำบล..... ตั้งนี้

๑. รูปแบบที่มีความเหมาะสมที่สุด คือ รูปแบบที่ .....

๒. เหตุผลประกอบ / สนับสนุน.....

.....

.....

.....

.....

๓. ข้อเสนอแนะอื่นๆ .....

.....

.....

.....

ลงชื่อ.....ผู้แสดงความคิดเห็น/เสนอแนะ

(.....)

**หมายเหตุ :**

๑. กรุณากรอกด้วยตัวบรรจงให้ชัดเจน เพื่อประโยชน์ต่อตัวท่านเอง

๒. กรุณาแนบบัตรประจำตัวประชาชน พร้อมรับรองสำเนา

๓. กรุณาส่งแบบแสดงความคิดเห็นและข้อเสนอแนะไปยัง ผู้อำนวยการการเลือกตั้งประจำจังหวัดเชียงราย  
ที่อยู่ สำนักงานคณะกรรมการการเลือกตั้งประจำจังหวัดเชียงราย ๕๒๘ หมู่ที่ ๖ (ศูนย์ราชการฝั่งหมิ่น) ตำบลริมกก  
อำเภอเมืองเชียงราย จังหวัดเชียงราย ๕๗๑๐๐ ภายในวันที่ ๒๗ มกราคม ๒๕๖๘ เป็นอย่างช้า

**เอกสารบรรยายแนวเขตท้องที่ที่เป็นเขตเลือกตั้ง**  
**คำบรรยายแนวเขต**  
**การแบ่งเขตเลือกตั้งสมาชิกสภาเทศบาลตำบลสันทราย อำเภอแม่จัน จังหวัดเชียงราย**  
**(ประกอบการแบ่งเขตเลือกตั้ง ตามรูปแบบที่ ๑ )**

เขตเลือกตั้ง	จำนวนสมาชิก	ท้องที่ที่ประกอบเป็นเขตเลือกตั้ง
๑	๖	<p><b>เขตเลือกตั้งที่ ๑</b> ประกอบด้วย บ้านสันทราย หมู่ที่ ๑ บ้านจอมจันทร์ หมู่ที่ ๒ บ้านโพธิ์นาราม หมู่ที่ ๘</p> <p><b>๑.กำหนดเขตหมู่บ้านสันทราย</b> หมู่ที่ ๑ บ้านสันทราย ในท้องที่ตำบลสันทราย อำเภอแม่จัน จังหวัดเชียงราย ให้มีอาณาเขตดังนี้</p> <p><b>ทิศเหนือ</b> ติดต่อกับบ้านแม่สรวย หมู่ที่ ๕ ตำบลจอมสวรรค์ อำเภอแม่จัน จังหวัดเชียงราย โดยมีแนวเขตเริ่มต้นจากกึ่งกลางลำเหมือง บริเวณพิกัด NC ๙๓๐๕๐๓๓๑๖๐ (พิกัด IND NC ๙๓๓๘๓๓๒๘๕๗) ไปทางทิศตะวันออกเฉียงใต้ตามกึ่งกลางลำเหมือง ถึงกึ่งกลางลำเหมือง บริเวณพิกัด NC ๙๓๓๔๖๓๓๐๖๓ (พิกัด IND NC ๙๓๖๗๙๓๒๗๖๐) ไปทางทิศตะวันออกเฉียงใต้ผ่านทุ่งนา ถึงสวน บริเวณพิกัด NC ๙๓๕๕๒๓๒๘๕๔ (พิกัด IND NC ๙๓๘๗๕๓๒๕๓๙) ไปทางทิศตะวันออกเฉียงเหนือตามกึ่งกลางลำเหมือง ถึงกึ่งกลางลำเหมือง บริเวณพิกัด NC ๙๓๖๑๕๓๒๙๐๐ (พิกัด IND NC ๙๓๙๔๙๓๒๕๙๗) ไปทางทิศตะวันออกเฉียงใต้ระยะทางประมาณ ๑๖ เมตร ถึงกึ่งกลางทางหลวงแผ่นดินหมายเลข ๑๐๑๖ บริเวณพิกัด NC ๙๓๖๒๖๓๒๘๘๘ (พิกัด IND NC ๙๓๙๕๙๓๒๕๘๕) ไปทางทิศตะวันออกเฉียงใต้ตามกึ่งกลางลำเหมือง สิ้นสุดที่กึ่งกลางลำเหมือง บริเวณพิกัด NC ๙๔๐๑๘๓๒๖๙๙ (พิกัด IND NC ๙๔๓๕๑๓๒๓๙๗) รวมระยะทางด้านทิศเหนือประมาณ ๑ กิโลเมตร</p> <p><b>ทิศตะวันออก</b> ติดต่อกับบ้านจอมจันทร์ หมู่ที่ ๒ บ้านนาล้อม หมู่ที่ ๙ ตำบลสันทราย และบ้านบ่อแก้ว หมู่ที่ ๑ ตำบลจอมสวรรค์ อำเภอแม่จัน จังหวัดเชียงราย โดยมีแนวเขตเริ่มต้นจากกึ่งกลางลำเหมือง บริเวณพิกัด NC ๙๔๐๑๘๓๒๖๙๙ (พิกัด IND NC ๙๔๓๕๑๓๒๓๙๗) ไปทางทิศตะวันตกเฉียงใต้ตามกึ่งกลางลำเหมือง ถึงกึ่งกลางลำเหมือง บริเวณพิกัด NC ๙๓๙๓๖๓๒๖๒๙ (พิกัด IND NC ๙๔๒๖๙๓๒๓๒๖) ไปทางทิศตะวันตกเฉียงใต้ตามกึ่งกลางลำเหมือง ถึงถนนเข้าหมู่บ้าน ด้านทิศตะวันออก บริเวณพิกัด NC ๙๓๖๗๖๓๒๒๕๘ (พิกัด IND NC ๙๔๐๐๙๓๑๙๕๖) ไปทางทิศตะวันตกเฉียงใต้ตามถนนเข้าหมู่บ้าน ด้านทิศตะวันออก ถึงกึ่งกลางสามแยกถนนในหมู่บ้าน บริเวณพิกัด NC ๙๓๑๙๒๓๑๘๗๗ (พิกัด IND NC ๙๓๕๒๖๓๑๕๗๕) ไปทางทิศตะวันตกเฉียงเหนือตามกึ่งกลางถนนในหมู่บ้าน ถึงกึ่งกลางถนนในหมู่บ้าน บริเวณพิกัด NC ๙๓๑๗๗๓๑๘๘๘ (พิกัด IND NC ๙๓๕๑๐๓๑๕๘๖) ไปทางทิศใต้ตามกึ่งกลางถนนในหมู่บ้าน ถึงกึ่งกลางสามแยกทางหลวงชนบท ชร.๔๐๐๖ บริเวณพิกัด NC ๙๓๑๖๑๓๑๖๑๓ (พิกัด IND NC ๙๓๔๙๕๓๑๓๑๑) ไปทางทิศตะวันออกเฉียงใต้ตามกึ่งกลางทางหลวงชนบท ชร.๔๐๐๖ ถึงกึ่งกลางทางหลวงชนบท ชร.</p>

เขตเลือกตั้ง	จำนวนสมาชิก	ท้องที่ที่ประกอบเป็นเขตเลือกตั้ง
		<p>๔๐๐๖ บริเวณพิกัด NC ๙๓๑๗๐๓๑๖๐๘ (พิกัด IND NC ๙๓๕๐๓๓๑๓๐๕) ไปทางทิศใต้ผ่านทุ่งนา ถึงกึ่งกลางลำเหมือง บริเวณพิกัด NC ๙๓๒๐๔๓๑๒๗๘ (พิกัด IND NC ๙๓๕๓๗๓๐๙๗๖) ไปทางทิศใต้ตามกึ่งกลางลำเหมือง ถึงจุดบรรจบลำเหมืองกับลำเหมืองกลาง บริเวณพิกัด NC ๙๓๑๘๔๓๑๑๑๓ (พิกัด IND NC ๙๓๕๑๗๓๐๘๑๑) ไปทางทิศตะวันออกตามกึ่งกลางลำเหมืองกลาง ถึงกึ่งกลางลำเหมืองกลาง บริเวณพิกัด NC ๙๓๒๘๐๓๑๐๙๖ (พิกัด IND NC ๙๓๖๑๓๓๐๗๙๓) ไปทางทิศตะวันตกเฉียงใต้ตามกึ่งกลางลำเหมืองกลาง ถึงกึ่งกลางลำเหมืองกลาง บริเวณพิกัด NC ๙๓๑๘๒๓๐๙๗๓ (พิกัด IND NC ๙๓๕๑๕๓๐๖๗๐) ไปทางทิศตะวันตกเฉียงใต้ตามกึ่งกลางลำเหมืองกลาง สิ้นสุดที่กึ่งกลางถนนเข้าหมู่บ้าน บริเวณพิกัด NC ๙๒๗๘๐๓๐๗๓๕ (พิกัด IND NC ๙๓๑๑๓๓๐๔๓๒) รวมระยะทางด้านทิศตะวันออกประมาณ ๓ กิโลเมตร</p> <p><b>ทิศใต้</b> ติดต่อกับบ้านเด่น หมู่ที่ ๔ และบ้านดง หมู่ที่ ๗ ตำบลสันทราย อำเภอแม่จัน จังหวัดเชียงราย โดยมีแนวเขตเริ่มต้นจากกึ่งกลางถนนเข้าหมู่บ้าน บริเวณพิกัด NC ๙๒๗๘๐๓๐๗๓๕ (พิกัด IND NC ๙๓๑๑๓๓๐๔๓๒) ไปทางทิศเหนือตามกึ่งกลางถนนเข้าหมู่บ้าน ถึงกึ่งกลางสามแยกถนนเข้าหมู่บ้าน บริเวณพิกัด NC ๙๒๗๕๗๓๐๙๗๕ (พิกัด IND NC ๙๓๐๙๐๓๐๖๗๓) ไปทางทิศเหนือตามกึ่งกลางถนนเข้าหมู่บ้าน ถึงกึ่งกลางถนนเข้าหมู่บ้าน บริเวณพิกัด NC ๙๒๗๓๘๓๑๒๐๓ (พิกัด IND NC ๙๓๐๗๑๓๐๙๐๑) ไปทางทิศตะวันตกตามกึ่งกลางลำเหมืองหลวง ถึงกึ่งกลางลำเหมืองหลวง บริเวณพิกัด NC ๙๒๒๕๙๓๑๒๔๙ (พิกัด IND NC ๙๒๕๙๒๓๐๙๔๖) ไปทางทิศเหนือผ่านทุ่งนา ถึงกึ่งกลางลำเหมือง บริเวณพิกัด NC ๙๒๒๔๖๓๑๔๙๐ (พิกัด IND NC ๙๒๕๘๐๓๑๑๘๗) ไปทางทิศตะวันตกตามกึ่งกลางลำเหมือง ถึงกึ่งกลางลำเหมือง บริเวณพิกัด NC ๙๒๑๗๙๓๑๔๙๔ (พิกัด IND NC ๙๒๕๑๒๓๑๑๙๑) ไปทางทิศตะวันตกเฉียงเหนือผ่านชุมชน ถึงกึ่งกลางทางหลวงแผ่นดินหมายเลข ๑๐๑๖ บริเวณพิกัด NC ๙๒๐๔๙๓๑๖๘๗ (พิกัด IND NC ๙๒๓๘๒๓๑๓๘๔) ไปทางทิศตะวันออกเฉียงเหนือตามกึ่งกลางทางหลวงแผ่นดินหมายเลข ๑๐๑๖ สิ้นสุดที่กึ่งกลางทางหลวงแผ่นดินหมายเลข ๑๐๑๖ ที่สะพาน บริเวณพิกัด NC ๙๒๒๕๖๓๑๘๙๔ (พิกัด IND NC ๙๒๕๘๙๓๑๕๙๑) รวมระยะทางด้านทิศใต้ประมาณ ๒ กิโลเมตร</p> <p><b>ทิศตะวันตก</b> ติดต่อกับบ้านโพธิ์นาราม หมู่ที่ ๘ ตำบลสันทราย อำเภอแม่จัน จังหวัดเชียงราย โดยมีแนวเขตเริ่มต้นจากกึ่งกลางทางหลวงแผ่นดินหมายเลข ๑๐๑๖ ที่สะพาน บริเวณพิกัด NC ๙๒๒๕๖๓๑๘๙๔ (พิกัด IND NC ๙๒๕๘๙๓๑๕๙๑) ไปทางทิศตะวันออกเฉียงเหนือตามกึ่งกลางทางหลวงแผ่นดินหมายเลข ๑๐๑๖ ถึงกึ่งกลางสามแยกทางหลวงแผ่นดินหมายเลข ๑๐๑๖ บริเวณพิกัด NC ๙๒๗๒๙๓๒๑๗๘ (พิกัด IND NC ๙๓๐๖๒๓๑๘๗๖) ไปทางทิศตะวันออกเฉียงเหนือผ่านชุมชน ถึงกึ่งกลางลำเหมือง บริเวณพิกัด NC</p>

เขตเลือกตั้ง	จำนวนสมาชิก	ท้องที่ที่ประกอบเป็นเขตเลือกตั้ง
		<p>๙๒๗๗๒๓๒๒๗๒ (พิกัด IND NC ๙๓๑๐๕๓๑๙๗๐) ไปทางทิศตะวันออกเฉียงเหนือตามกึ่งกลางลำเหมือง สิ้นสุดที่กึ่งกลางลำเหมือง บริเวณพิกัด NC ๙๓๐๕๐๓๓๑๖๐ (พิกัด IND NC ๙๓๓๘๓๓๒๘๕๗) รวมระยะทางด้านทิศตะวันตกประมาณ ๒ กิโลเมตร</p> <p><b>๒. กำหนดเขตหมู่บ้านจอมจันทร์ หมู่ที่ ๒</b> บ้านจอมจันทร์ ในท้องที่ตำบลสันทราย อำเภอแม่จัน จังหวัดเชียงราย ให้มีอาณาเขตดังนี้</p> <p><b>ทิศเหนือ</b> ติดต่อกับบ้านบ่อแก้ว หมู่ที่ ๑ ตำบลจอมสวรรค์ อำเภอแม่จัน จังหวัดเชียงราย โดยมีแนวเขตเริ่มต้นจากกึ่งกลางลำเหมือง บริเวณพิกัด NC ๙๓๙๓๖๓๒๖๒๙ (พิกัด IND NC ๙๔๒๖๙๓๒๓๒๖) ไปทางทิศตะวันออกเฉียงใต้ตามกึ่งกลางลำเหมือง ถึงจุดบรรจบลำเหมืองกับน้ำแม่จัน บริเวณพิกัด NC ๙๔๙๖๔๓๒๔๗๕ (พิกัด IND NC ๙๕๒๙๗๓๒๑๗๒) ไปทางทิศตะวันออกเฉียงใต้ระยะทางประมาณ ๓๗ เมตร สิ้นสุดที่กึ่งกลางลำเหมืองบ่อแก้ว บริเวณพิกัด NC ๙๔๙๙๓๓๒๔๕๔ (พิกัด IND NC ๙๕๓๒๖๓๒๑๕๑) รวมระยะทางด้านทิศเหนือประมาณ ๑ กิโลเมตร</p> <p><b>ทิศตะวันออก</b> ติดต่อกับบ้านดอยต่อ หมู่ที่ ๓ และบ้านดงสุวรรณ หมู่ที่ ๕ ตำบลสันทราย อำเภอแม่จัน จังหวัดเชียงราย โดยมีแนวเขตเริ่มต้นจากกึ่งกลางลำเหมืองบ่อแก้ว บริเวณพิกัด NC ๙๔๙๙๓๓๒๔๕๔ (พิกัด IND NC ๙๕๓๒๖๓๒๑๕๑) ไปทางทิศตะวันตกเฉียงใต้ตามกึ่งกลางลำเหมืองบ่อแก้ว ถึงจุดบรรจบลำเหมืองบ่อแก้วกับน้ำแม่จัน บริเวณพิกัด NC ๙๔๘๘๕๓๒๒๘๙ (พิกัด IND NC ๙๕๒๑๘๓๑๙๘๖) ไปทางทิศตะวันตกเฉียงใต้ตามกึ่งกลางน้ำแม่จัน ถึงกึ่งกลางน้ำแม่จัน บริเวณพิกัด NC ๙๔๓๘๖๓๑๖๗๐ (พิกัด IND NC ๙๔๗๑๙๓๑๓๖๘) ไปทางทิศตะวันออกเฉียงใต้ตามกึ่งกลางถนนลูกช้าง ถึงกึ่งกลางสามแยกถนนลูกช้าง บริเวณพิกัด NC ๙๔๔๐๑๓๑๖๓๑ (พิกัด IND NC ๙๔๗๓๔๓๑๓๒๘) ไปทางทิศตะวันออกเฉียงใต้ตามสันเขา ถึงกึ่งกลางทางหลวงชนบท ชร.๔๐๐๘ บริเวณพิกัด NC ๙๔๖๙๒๓๑๓๖๑ (พิกัด IND NC ๙๕๐๒๕๓๑๐๕๘) ไปทางทิศตะวันออกเฉียงใต้ตามสันเขา ถึงกึ่งกลางถนนลูกช้าง บริเวณพิกัด NC ๙๔๙๕๘๓๑๑๐๙ (พิกัด IND NC ๙๕๒๙๒๓๐๘๐๖) ไปทางทิศใต้ตามกึ่งกลางถนนลูกช้าง ถึงกึ่งกลางสี่แยกถนนลูกช้าง บริเวณพิกัด NC ๙๕๐๑๒๓๐๖๖๔ (พิกัด IND NC ๙๕๓๔๕๓๐๓๖๑) ไปทางทิศตะวันออกเฉียงใต้ตามกึ่งกลางถนนลูกช้าง ถึงกึ่งกลางถนนลูกช้าง บริเวณพิกัด NC ๙๕๐๓๙๓๐๕๑๖ (พิกัด IND NC ๙๕๓๗๒๓๐๒๑๔) ไปทางทิศตะวันออกเฉียงใต้ตามสันเขา ถึงเชิงเขา บริเวณพิกัด NC ๙๕๘๙๐๓๐๑๗๕ (พิกัด IND NC ๙๖๒๒๓๒๙๘๗๒) ไปทางทิศใต้ตามสันเขา ถึงกึ่งกลางทางหลวงชนบท ชร. ๔๐๓๕ บริเวณพิกัด NC ๙๕๗๓๕๒๘๔๓๙ (พิกัด IND NC ๙๖๐๖๘๒๘๑๓๖) ไปทางทิศตะวันตกเฉียงใต้ตามกึ่งกลางถนนลูกช้าง ถึงกึ่งกลางถนนลูกช้าง บริเวณพิกัด NC ๙๕๕๑๔๒๗๙๒๗ (พิกัด IND NC ๙๕๗๔๗๒๗๖๒๔) ไปทางทิศ</p>

เขตเลือกตั้ง	จำนวนสมาชิก	ท้องที่ที่ประกอบเป็นเขตเลือกตั้ง
		<p>ตะวันออกเฉียงใต้ผ่านไร่ ถึงกึ่งกลางลำเหมือง บริเวณพิกัด NC ๙๕๕๕๕๒๗๘๐๐ (พิกัด IND NC ๙๕๗๘๙๒๗๔๙๘) ไปทางทิศตะวันตกเฉียงใต้ ตามกึ่งกลางลำเหมือง สิ้นสุดที่กึ่งกลางลำเหมือง บริเวณพิกัด NC ๙๕๒๒๓๒๗๒๘๔ (พิกัด IND NC ๙๕๕๕๖๒๖๙๘๑) รวมระยะทางด้านทิศตะวันออกประมาณ ๗ กิโลเมตร</p> <p><b>ทิศใต้</b> ติดต่อกับบ้านหนองแวง หมู่ที่ ๙ และบ้านธรรมจาริก หมู่ที่ ๑๓ ตำบลแม่จัน อำเภอแม่จัน จังหวัดเชียงราย โดยมีแนวเขตเริ่มต้นจากกึ่งกลางลำเหมือง บริเวณพิกัด NC ๙๕๒๒๓๒๗๒๘๔ (พิกัด IND NC ๙๕๕๕๖๒๖๙๘๑) ไปทางทิศตะวันตกเฉียงเหนือตามกึ่งกลางถนนลูกรัง ถึงกึ่งกลางสามแยกถนนลูกรัง บริเวณพิกัด NC ๙๕๐๙๐๒๗๓๗๔ (พิกัด IND NC ๙๕๔๒๓๒๗๐๗๒) ไปทางทิศตะวันตกเฉียงเหนือตามกึ่งกลางถนนลูกรัง ถึงกึ่งกลางถนนลูกรัง บริเวณพิกัด NC ๙๓๙๗๖๒๗๓๑๘ (พิกัด IND NC ๙๔๓๐๙๒๗๔๑๕) ไปทางทิศตะวันตกเฉียงเหนือตามกึ่งกลางถนนลูกรัง สิ้นสุดที่กึ่งกลางถนนลูกรัง บริเวณพิกัด NC ๙๓๙๑๐๒๗๘๒๙ (พิกัด IND NC ๙๔๒๔๓๒๗๕๒๖) รวมระยะทางด้านทิศใต้ประมาณ ๒ กิโลเมตร</p> <p><b>ทิศตะวันตก</b> ติดต่อกับบ้านสันทราย หมู่ที่ ๑ และบ้านนาล้อม หมู่ที่ ๙ ตำบลสันทราย อำเภอแม่จัน จังหวัดเชียงราย โดยมีแนวเขตเริ่มต้นจากกึ่งกลางถนนลูกรัง บริเวณพิกัด NC ๙๓๙๑๐๒๗๘๒๙ (พิกัด IND NC ๙๔๒๔๓๒๗๕๒๖) ไปทางทิศตะวันออกเฉียงเหนือตามกึ่งกลางถนนลูกรัง ถึงกึ่งกลางถนนลูกรัง บริเวณพิกัด NC ๙๔๑๒๘๒๗๙๙๔ (พิกัด IND NC ๙๔๔๖๑๒๗๖๙๒) ไปทางทิศตะวันออกเฉียงเหนือตามสันเขา ถึงสันดอยจุม บริเวณพิกัด NC ๙๔๔๗๒๒๙๖๐๑ (พิกัด IND NC ๙๔๘๐๕๒๙๒๘๘) ไปทางทิศตะวันตกเฉียงเหนือตามสันเขา ถึงเชิงเขา บริเวณพิกัด NC ๙๔๓๔๖๒๙๗๐๐ (พิกัด IND NC ๙๔๖๗๙๒๙๓๙๗) ไปทางทิศตะวันตกเฉียงเหนือผ่านทุ่งนา ถึงกึ่งกลางถนนลูกรัง บริเวณพิกัด NC ๙๔๐๐๓๓๐๐๓๘ (พิกัด IND NC ๙๔๓๓๖๒๙๗๓๕) ไปทางทิศตะวันตกเฉียงเหนือตามกึ่งกลางถนนลูกรัง ถึงกึ่งกลางลำเหมือง บริเวณพิกัด NC ๙๓๗๖๒๓๐๓๐๗ (พิกัด IND NC ๙๔๐๙๕๓๐๐๐๔) ไปทางทิศตะวันตกตามกึ่งกลางลำเหมือง ถึงกึ่งกลางลำเหมือง บริเวณพิกัด NC ๙๓๑๙๗๓๐๓๔๘ (พิกัด IND NC ๙๓๕๓๐๓๐๐๔๕) ไปทางทิศเหนือผ่านทุ่งนา ถึงกึ่งกลางลำเหมือง บริเวณพิกัด NC ๙๓๑๘๘๓๐๖๒๒ (พิกัด IND NC ๙๓๕๒๑๓๐๓๑๙) ไปทางทิศตะวันออกเฉียงเหนือตามกึ่งกลางลำเหมือง ถึงกึ่งกลางลำเหมือง บริเวณพิกัด NC ๙๓๒๒๓๓๐๖๓๐ (พิกัด IND NC ๙๓๕๕๖๓๐๓๒๗) ไปทางทิศเหนือผ่านทุ่งนา ถึงกึ่งกลางลำเหมือง บริเวณพิกัด NC ๙๓๒๒๗๓๐๘๐๑ (พิกัด IND NC ๙๓๕๖๐๓๐๔๙๘) ไปทางทิศเหนือตามกึ่งกลางลำเหมือง ถึงกึ่งกลางลำเหมือง บริเวณพิกัด NC ๙๓๒๑๗๓๐๘๖๔ (พิกัด IND NC ๙๓๕๕๐๓๐๕๖๒) ไปทางทิศตะวันตกเฉียงเหนือผ่านทุ่งนา ถึงกึ่งกลางลำเหมืองกลาง บริเวณพิกัด NC</p>



เขตเลือกตั้ง	จำนวนสมาชิก	ท้องที่ที่ประกอบเป็นเขตเลือกตั้ง
		<p>๙๓๑๘๒๓๐๙๗๓ (พิกัด IND NC ๙๓๕๑๕๓๐๖๗๐) ไปทางทิศตะวันออกเฉียงเหนือตามกิ่งกลางลำเหมืองกลาง ถึงกิ่งกลางลำเหมืองกลาง บริเวณพิกัด NC ๙๓๒๘๐๓๑๐๙๖ (พิกัด IND NC ๙๓๖๑๓๓๐๗๙๓) ไปทางทิศตะวันตกเฉียงเหนือตามกิ่งกลางลำเหมืองกลาง ถึงจุดบรรจบลำเหมืองกับลำเหมืองกลาง บริเวณ พิกัด NC ๙๓๑๘๔๓๑๑๑๓ (พิกัด IND NC ๙๓๕๑๗๓๐๘๑๑) ไปทางทิศเหนือตามกิ่งกลางลำเหมือง ถึงกิ่งกลางลำเหมือง บริเวณพิกัด NC ๙๓๒๐๔๓๑๒๗๘ (พิกัด IND NC ๙๓๕๓๗๓๐๙๗๖) ไปทางทิศเหนือผ่านทุ่งนา ถึงกิ่งกลางทางหลวงชนบท ชร.๔๐๐๖ บริเวณพิกัด NC ๙๓๑๗๐๓๑๖๐๘ (พิกัด IND NC ๙๓๕๐๓๓๑๓๐๕) ไปทางทิศตะวันตกเฉียงเหนือตามกิ่งกลางทางหลวงชนบท ชร.๔๐๐๖ ถึงกิ่งกลางสามแยกทางหลวงชนบท ชร.๔๐๐๖ บริเวณพิกัด NC ๙๓๑๖๑๓๑๖๑๓ (พิกัด IND NC ๙๓๔๙๕๓๑๓๑๑) ไปทางทิศเหนือตามกิ่งกลางถนนในหมู่บ้าน ถึงกิ่งกลางถนนในหมู่บ้าน บริเวณพิกัด NC ๙๓๑๗๗๓๑๘๘๘ (พิกัด IND NC ๙๓๕๑๐๓๑๕๘๖) ไปทางทิศตะวันออกเฉียงใต้ตามกิ่งกลางถนนในหมู่บ้าน ถึงกิ่งกลางสามแยกถนนในหมู่บ้าน บริเวณพิกัด NC ๙๓๑๙๒๓๑๘๗๗ (พิกัด IND NC ๙๓๕๒๖๓๑๕๗๕) ไปทางทิศตะวันออกเฉียงเหนือตามถนนเข้าหมู่บ้าน ด้านทิศตะวันออก ถึงถนนเข้าหมู่บ้าน ด้านทิศตะวันออก บริเวณพิกัด NC ๙๓๖๗๖๓๒๒๕๘ (พิกัด IND NC ๙๔๐๐๙๓๑๙๕๖) ไปทางทิศตะวันออกเฉียงเหนือตามกิ่งกลางลำเหมือง สิ้นสุดที่กิ่งกลางลำเหมือง บริเวณพิกัด NC ๙๓๙๓๖๓๒๖๒๙ (พิกัด IND NC ๙๔๒๖๙๓๒๓๒๖) รวมระยะทางด้านทิศตะวันตกประมาณ ๗ กิโลเมตร</p> <p><b>๓. กำหนดเขตหมู่บ้านโพธาราม หมู่ที่ ๘ บ้านโพธาราม ในท้องที่ตำบลสันทราย อำเภอแม่จัน จังหวัดเชียงราย ให้มีอาณาเขตดังนี้</b></p> <p><b>ทิศเหนือ</b> ติดต่อกับบ้านปายาง หมู่ที่ ๒ ตำบลศรีค้ำ และบ้านแม่สรวย หมู่ที่ ๕ ตำบลจอมสวรรค์ อำเภอแม่จัน จังหวัดเชียงราย โดยมีแนวเขตเริ่มต้นจากกิ่งกลางถนนเข้าหมู่บ้าน บริเวณพิกัด NC ๙๑๙๒๒๓๓๒๕๕ (พิกัด IND NC ๙๒๒๕๕๓๒๙๕๒) ไปทางทิศตะวันออกเฉียงเหนือผ่านทุ่งนา ถึงกิ่งกลางลำเหมือง บริเวณพิกัด NC ๙๒๑๕๓๓๒๘๖ (พิกัด IND NC ๙๒๔๘๖๓๒๙๘๓) ไปทางทิศตะวันออกผ่านทุ่งนา ถึงกิ่งกลางลำเหมือง บริเวณพิกัด NC ๙๒๒๔๔๓๓๓๐๑ (พิกัด IND NC ๙๒๕๗๗๓๒๙๙๙) ไปทางทิศตะวันออกผ่านทุ่งนา ถึงกิ่งกลางลำเหมือง บริเวณพิกัด NC ๙๒๓๐๓๓๓๓๐๒ (พิกัด IND NC ๙๒๖๓๖๓๓๐๐๐) ไปทางทิศตะวันออกผ่านทุ่งนา ถึงกิ่งกลางลำเหมือง บริเวณพิกัด NC ๙๒๗๓๑๓๓๒๓๒ (พิกัด IND NC ๙๓๐๖๔๓๒๙๓๐) ไปทางทิศตะวันออกเฉียงใต้ผ่านทุ่งนา ถึงทุ่งนา บริเวณพิกัด NC ๙๒๙๗๙๓๓๑๘๙ (พิกัด IND NC ๙๓๓๑๒๓๒๘๘๖) ไปทางทิศตะวันออกเฉียงใต้ผ่านทุ่งนา สิ้นสุดที่กิ่งกลางลำเหมือง บริเวณพิกัด NC ๙๓๐๕๐๓๓๑๖๐ (พิกัด IND NC ๙๓๓๘๓๒๘๕๗) รวมระยะทางด้านทิศเหนือประมาณ ๑ กิโลเมตร</p>

เขตเลือกตั้ง	จำนวนสมาชิก	ท้องที่ที่ประกอบเป็นเขตเลือกตั้ง
		<p><b>ทิศตะวันออก</b> ติดต่อกับบ้านสันทราย หมู่ที่ ๑ ตำบลสันทราย อำเภอแม่จัน จังหวัดเชียงราย โดยมีแนวเขตเริ่มต้นจากกึ่งกลางลำเหมือง บริเวณพิกัด NC ๙๓๐๕๐๓๓๑๖๐ (พิกัด IND NC ๙๓๓๘๓๓๒๘๕๗) ไปทางทิศตะวันตกเฉียงใต้ ตามกึ่งกลางลำเหมือง ถึงกึ่งกลางลำเหมือง บริเวณพิกัด NC ๙๒๗๗๒๓๒๒๗๒ (พิกัด IND NC ๙๓๑๐๕๓๑๙๗๐) ไปทางทิศตะวันตกเฉียงใต้ผ่านชุมชน ถึงกึ่งกลางสามแยกทางหลวงแผ่นดินหมายเลข ๑๐๑๖ บริเวณพิกัด NC ๙๒๗๒๙๓๒๑๗๘ (พิกัด IND NC ๙๓๐๖๒๓๑๘๗๖) ไปทางทิศตะวันตกเฉียงใต้ ตามกึ่งกลางทางหลวงแผ่นดินหมายเลข ๑๐๑๖ สิ้นสุดที่กึ่งกลางทางหลวงแผ่นดินหมายเลข ๑๐๑๖ ที่สะพาน บริเวณพิกัด NC ๙๒๒๕๖๓๑๘๙๔ (พิกัด IND NC ๙๒๕๘๙๓๑๕๙๑) รวมระยะทางด้านทิศตะวันออก ประมาณ ๒ กิโลเมตร</p> <p><b>ทิศใต้</b> ติดต่อกับบ้านเด่น หมู่ที่ ๔ ตำบลสันทราย อำเภอแม่จัน จังหวัดเชียงราย โดยมีแนวเขตเริ่มต้นจากกึ่งกลางทางหลวงแผ่นดินหมายเลข ๑๐๑๖ ที่สะพาน บริเวณพิกัด NC ๙๒๒๕๖๓๑๘๙๔ (พิกัด IND NC ๙๒๕๘๙๓๑๕๙๑) ไปทางทิศตะวันตกตามกึ่งกลางน้ำแม่จัน ถึงกึ่งกลางถนนในหมู่บ้าน ที่สะพาน บริเวณพิกัด NC ๙๒๐๑๕๓๑๘๙๙ (พิกัด IND NC ๙๒๓๔๘๓๑๕๙๗) ไปทางทิศตะวันตกเฉียงเหนือตามกึ่งกลางน้ำแม่จัน สิ้นสุดที่กึ่งกลางน้ำแม่จัน บริเวณพิกัด NC ๙๑๖๑๖๓๒๑๒๑ (พิกัด IND NC ๙๑๙๔๙๓๑๘๑๙) รวมระยะทางด้านทิศใต้ประมาณ ๑ กิโลเมตร</p> <p><b>ทิศตะวันตก</b> ติดต่อกับบ้านหนองอ้อ หมู่ที่ ๑๑ ตำบลป่าซาง อำเภอแม่จัน จังหวัดเชียงราย โดยมีแนวเขตเริ่มต้นจากกึ่งกลางน้ำแม่จัน บริเวณพิกัด NC ๙๑๖๑๖๓๒๑๒๑ (พิกัด IND NC ๙๑๙๔๙๓๑๘๑๙) ไปทางทิศเหนือผ่านชุมชน ถึงถนนในหมู่บ้าน ด้านทิศใต้ บริเวณพิกัด NC ๙๑๖๓๗๓๒๑๗๓ (พิกัด IND NC ๙๑๙๗๐๓๑๘๗๐) ไปทางทิศตะวันออกเฉียงเหนือตามกึ่งกลางถนนเข้าหมู่บ้าน ถึงกึ่งกลางสามแยกถนนเข้าหมู่บ้าน บริเวณพิกัด NC ๙๑๘๑๖๓๓๐๒๔ (พิกัด IND NC ๙๒๑๔๙๓๒๗๒๒) ไปทางทิศตะวันออกเฉียงเหนือตามกึ่งกลางถนนเข้าหมู่บ้าน สิ้นสุดที่กึ่งกลางถนนเข้าหมู่บ้าน บริเวณพิกัด NC ๙๑๙๒๒๓๓๒๕๕ (พิกัด IND NC ๙๒๒๕๕๓๒๙๕๒) รวมระยะทางด้านทิศตะวันตกประมาณ ๑ กิโลเมตร</p>

เขตเลือกตั้ง	จำนวนสมาชิก	ท้องที่ที่ประกอบเป็นเขตเลือกตั้ง
๒	๖	<p><b>เขตเลือกตั้งที่ ๒</b> ประกอบด้วย บ้านเด่น หมู่ที่ ๔ บ้านดง หมู่ที่ ๗ บ้านโพธิ์นาราม หมู่ที่ ๘</p> <p><b>๑. กำหนดเขตหมู่บ้านเด่น หมู่ที่ ๔</b> บ้านเด่น ในท้องที่ตำบลสันทราย อำเภอแม่จัน จังหวัดเชียงราย ให้มีอาณาเขตดังนี้</p> <p><b>ทิศเหนือ</b> ติดต่อกับบ้านโพธิ์นาราม หมู่ที่ ๘ ตำบลสันทราย อำเภอแม่จัน จังหวัดเชียงราย โดยมีแนวเขตเริ่มต้นจากกึ่งกลางน้ำแม่จัน บริเวณพิกัด NC ๙๑๖๑๖๓๒๑๒๑ (พิกัด IND NC ๙๑๙๔๙๓๑๘๑๙) ไปทางทิศตะวันออกเฉียงใต้ตามกึ่งกลางน้ำแม่จัน ถึงกึ่งกลางถนนในหมู่บ้าน ที่สะพาน บริเวณพิกัด NC ๙๒๐๑๕๓๑๘๙๙ (พิกัด IND NC ๙๒๓๔๘๓๑๕๙๗) ไปทางทิศตะวันออกเฉียงใต้ตามกึ่งกลางน้ำแม่จัน สิ้นสุดที่กึ่งกลางทางหลวงแผ่นดินหมายเลข ๑๐๑๖ ที่สะพาน บริเวณพิกัด NC ๙๒๒๕๖๓๑๘๙๔ (พิกัด IND NC ๙๒๕๘๙๓๑๕๙๑) รวมระยะทางด้านทิศเหนือประมาณ ๑ กิโลเมตร</p> <p><b>ทิศตะวันออก</b> ติดต่อกับบ้านสันทราย หมู่ที่ ๑ ตำบลสันทราย อำเภอแม่จัน จังหวัดเชียงราย โดยมีแนวเขตเริ่มต้นจากกึ่งกลางทางหลวงแผ่นดินหมายเลข ๑๐๑๖ ที่สะพาน บริเวณพิกัด NC ๙๒๒๕๖๓๑๘๙๔ (พิกัด IND NC ๙๒๕๘๙๓๑๕๙๑) ไปทางทิศตะวันตกเฉียงใต้ตามกึ่งกลางทางหลวงแผ่นดินหมายเลข ๑๐๑๖ ถึงกึ่งกลางทางหลวงแผ่นดินหมายเลข ๑๐๑๖ บริเวณพิกัด NC ๙๒๐๔๙๓๑๖๘๗ (พิกัด IND NC ๙๒๓๘๒๓๑๓๘๔) ไปทางทิศตะวันออกเฉียงใต้ผ่านชุมชน ถึงกึ่งกลางลำเหมือง บริเวณพิกัด NC ๙๒๑๗๙๓๑๔๙๔ (พิกัด IND NC ๙๒๕๑๒๓๑๑๙๑) ไปทางทิศตะวันออกเฉียงใต้ตามกึ่งกลางลำเหมือง ถึงกึ่งกลางลำเหมือง บริเวณพิกัด NC ๙๒๒๔๖๓๑๔๙๐ (พิกัด IND NC ๙๒๕๘๐๓๑๑๘๗) ไปทางทิศใต้ผ่านทุ่งนา ถึงกึ่งกลางลำเหมืองหลวง บริเวณพิกัด NC ๙๒๒๕๙๓๑๒๔๙ (พิกัด IND NC ๙๒๕๙๒๓๐๙๔๖) ไปทางทิศตะวันออกเฉียงใต้ตามกึ่งกลางลำเหมืองหลวง ถึงกึ่งกลางถนนเข้าหมู่บ้าน บริเวณพิกัด NC ๙๒๗๓๘๓๑๒๐๓ (พิกัด IND NC ๙๓๐๗๑๓๐๙๐๑) ไปทางทิศใต้ตามกึ่งกลางถนนเข้าหมู่บ้าน สิ้นสุดที่กึ่งกลางสามแยกถนนเข้าหมู่บ้าน บริเวณพิกัด NC ๙๒๗๕๗๓๐๙๗๕ (พิกัด IND NC ๙๓๐๙๐๓๐๖๗๓) รวมระยะทางด้านทิศตะวันออกเฉียงใต้ประมาณ ๒ กิโลเมตร</p> <p><b>ทิศใต้</b> ติดต่อกับบ้านดง หมู่ที่ ๗ ตำบลสันทราย อำเภอแม่จัน จังหวัดเชียงราย โดยมีแนวเขตเริ่มต้นจากกึ่งกลางสามแยกถนนเข้าหมู่บ้าน บริเวณพิกัด NC ๙๒๗๕๗๓๐๙๗๕ (พิกัด IND NC ๙๓๐๙๐๓๐๖๗๓) ไปทางทิศตะวันตกตามกึ่งกลางถนนเข้าหมู่บ้าน ถึงถนนเข้าหมู่บ้าน ด้านทิศเหนือ บริเวณพิกัด NC ๙๑๗๑๑๓๐๙๙๖ (พิกัด IND NC ๙๒๐๔๔๓๐๖๙๓) ไปทางทิศตะวันตกตามถนนเข้าหมู่บ้าน ด้านทิศเหนือ ถึงทางหลวงแผ่นดินหมายเลข ๑๐๑๖ ด้านทิศตะวันตก บริเวณพิกัด NC ๙๑๕๘๒๓๑๐๐๑ (พิกัด IND NC ๙๑๙๑๕๓๐๖๙๘) ไปทางทิศตะวันตกเฉียงใต้ตามทางหลวงแผ่นดินหมายเลข ๑๐๑๖ ด้านทิศ</p>

เขตเลือกตั้ง	จำนวนสมาชิก	ท้องที่ที่ประกอบเป็นเขตเลือกตั้ง
		<p>ตะวันตก ถึงทางหลวงแผ่นดินหมายเลข ๑๐๑๖ ด้านทิศตะวันตก บริเวณพิกัด NC ๙๑๕๖๙๓๐๙๘๓ (พิกัด IND NC ๙๑๙๐๒๓๐๖๘๐) ไปทางทิศตะวันตกเฉียงเหนือผ่านไร่ ถึงกึ่งกลางถนนเข้าหมู่บ้าน บริเวณพิกัด NC ๙๑๓๕๓๓๑๑๘๒ (พิกัด IND NC ๙๑๖๘๖๓๐๘๗๙) ไปทางทิศตะวันออกเฉียงเหนือตามกึ่งกลางถนนเข้าหมู่บ้าน ถึงกึ่งกลางถนนเข้าหมู่บ้าน บริเวณพิกัด NC ๙๑๓๗๐๓๑๒๒๐ (พิกัด IND NC ๙๑๗๐๓๓๐๙๑๗) ไปทางทิศตะวันตกผ่านไร่ ถึงกึ่งกลางถนนลูกครึ่ง บริเวณพิกัด NC ๙๑๐๙๕๓๑๒๒๗ (พิกัด IND NC ๙๑๔๒๘๓๐๙๒๕) ไปทางทิศตะวันตกเฉียงใต้ตามกึ่งกลางถนนลูกครึ่ง สิ้นสุดที่กึ่งกลางน้ำแม่จัน บริเวณพิกัด NC ๙๐๘๖๒๓๐๙๖๑ (พิกัด IND NC ๙๑๑๙๕๓๐๖๕๘) รวมระยะทางด้านทิศใต้ประมาณ ๒ กิโลเมตร</p> <p><b>ทิศตะวันตก</b> ติดต่อกับบ้านหนองอ้อ หมู่ที่ ๑๑ ตำบลป่าซาง อำเภอแม่จัน จังหวัดเชียงราย โดยมีแนวเขตเริ่มต้นจากกึ่งกลางน้ำแม่จัน บริเวณพิกัด NC ๙๐๘๖๒๓๐๙๖๑ (พิกัด IND NC ๙๑๑๙๕๓๐๖๕๘) ไปทางทิศตะวันออกเฉียงเหนือตามกึ่งกลางน้ำแม่จัน ถึงกึ่งกลางถนนเข้าหมู่บ้าน บริเวณพิกัด NC ๙๑๔๘๙๓๑๙๘๘ (พิกัด IND NC ๙๑๘๒๒๓๑๖๘๖) ไปทางทิศตะวันออกเฉียงเหนือตามกึ่งกลางน้ำแม่จัน สิ้นสุดที่กึ่งกลางน้ำแม่จัน บริเวณพิกัด NC ๙๑๖๑๖๓๑๒๑๑ (พิกัด IND NC ๙๑๙๔๙๓๑๘๑๙) รวมระยะทางด้านทิศตะวันตกประมาณ ๓ กิโลเมตร</p> <p><b>๒. กำหนดเขตหมู่บ้านดง</b> หมู่ที่ ๗ บ้านดง ในท้องที่ตำบลสันทราย อำเภอแม่จัน จังหวัดเชียงราย ให้มีอาณาเขตดังนี้</p> <p><b>ทิศเหนือ</b> ติดต่อกับบ้านเด่น หมู่ที่ ๔ ตำบลสันทราย อำเภอแม่จัน จังหวัดเชียงราย โดยมีแนวเขตเริ่มต้นจากกึ่งกลางน้ำแม่จัน บริเวณพิกัด NC ๙๐๘๖๒๓๐๙๖๑ (พิกัด IND NC ๙๑๑๙๕๓๐๖๕๘) ไปทางทิศตะวันออกเฉียงเหนือตามกึ่งกลางถนนลูกครึ่ง ถึงกึ่งกลางถนนลูกครึ่ง บริเวณพิกัด NC ๙๑๐๙๕๓๑๒๒๗ (พิกัด IND NC ๙๑๔๒๘๓๐๙๒๕) ไปทางทิศตะวันออกเฉียงเหนือผ่านไร่ ถึงกึ่งกลางถนนเข้าหมู่บ้าน บริเวณพิกัด NC ๙๑๓๗๐๓๑๒๒๐ (พิกัด IND NC ๙๑๗๐๓๓๐๙๑๗) ไปทางทิศตะวันตกเฉียงใต้ตามกึ่งกลางถนนเข้าหมู่บ้าน ถึงกึ่งกลางถนนเข้าหมู่บ้าน บริเวณพิกัด NC ๙๑๓๕๓๓๑๑๘๒ (พิกัด IND NC ๙๑๖๘๖๓๐๘๗๙) ไปทางทิศตะวันออกเฉียงใต้ผ่านไร่ ถึงทางหลวงแผ่นดินหมายเลข ๑๐๑๖ ด้านทิศตะวันตก บริเวณพิกัด NC ๙๑๕๖๙๓๐๙๘๓ (พิกัด IND NC ๙๑๙๐๒๓๐๖๘๐) ไปทางทิศตะวันออกเฉียงเหนือตามทางหลวงแผ่นดินหมายเลข ๑๐๑๖ ด้านทิศตะวันตก ถึงทางหลวงแผ่นดินหมายเลข ๑๐๑๖ ด้านทิศตะวันตก บริเวณพิกัด NC ๙๑๕๘๒๓๑๐๐๑ (พิกัด IND NC ๙๑๙๑๕๓๐๖๙๘) ไปทางทิศตะวันออกเฉียงเหนือตามถนนเข้าหมู่บ้าน ด้านทิศเหนือ ถึงถนนเข้าหมู่บ้าน ด้านทิศเหนือ บริเวณพิกัด NC ๙๑๗๐๑๓๐๙๙๖ (พิกัด IND NC ๙๒๐๔๔๓๐๖๙๓) ไปทางทิศตะวันออกเฉียงเหนือตามกึ่งกลางถนนเข้าหมู่บ้าน สิ้นสุด</p>

เขตเลือกตั้ง	จำนวนสมาชิก	ท้องที่ที่ประกอบเป็นเขตเลือกตั้ง
		<p>ที่กิ่งกลางสามแยกถนนเข้าหมู่บ้าน บริเวณพิกัด NC ๙๒๗๕๗๓๐๙๗๕ (พิกัด IND NC ๙๓๐๙๐๓๐๖๗๓) รวมระยะทางด้านทิศเหนือประมาณ ๒ กิโลเมตร</p> <p><b>ทิศตะวันออก</b> ติดต่อกับบ้านสันทราย หมู่ที่ ๑ และบ้านแหลม หมู่ที่ ๖ ตำบลสันทราย อำเภอแม่จัน จังหวัดเชียงราย โดยมีแนวเขตเริ่มต้นจากกิ่งกลางสามแยกถนนเข้าหมู่บ้าน บริเวณพิกัด NC ๙๒๗๕๗๓๐๙๗๕ (พิกัด IND NC ๙๓๐๙๐๓๐๖๗๓) ไปทางทิศใต้ตามกิ่งกลางถนนเข้าหมู่บ้าน ถึงกิ่งกลางถนนเข้าหมู่บ้าน บริเวณพิกัด NC ๙๒๗๘๐๓๐๗๓๕ (พิกัด IND NC ๙๓๑๑๓๓๐๔๓๒) ไปทางทิศตะวันตกตามกิ่งกลางลำเหมือง ถึงกิ่งกลางลำเหมือง บริเวณพิกัด NC ๙๒๖๑๐๓๐๗๔๗ (พิกัด IND NC ๙๒๙๔๓๓๐๔๔๔) ไปทางทิศตะวันตกเฉียงใต้ตามกิ่งกลางลำเหมือง ถึงกิ่งกลางลำเหมือง บริเวณพิกัด NC ๙๒๒๒๘๓๐๒๒๑ (พิกัด IND NC ๙๒๕๖๑๒๙๙๑๙) ไปทางทิศตะวันตกเฉียงใต้ผ่านทุ่งนา ถึงกิ่งกลางลำเหมือง บริเวณพิกัด NC ๙๒๐๒๑๓๐๐๔๗ (พิกัด IND NC ๙๒๓๕๔๒๙๗๔๔) ไปทางทิศตะวันออกเฉียงใต้ตามกิ่งกลางลำเหมือง ถึงกิ่งกลางลำเหมือง บริเวณพิกัด NC ๙๒๑๑๒๓๐๐๐๐ (พิกัด IND NC ๙๒๔๔๕๒๙๖๙๘) ไปทางทิศตะวันตกเฉียงใต้ผ่านทุ่งนา สิ้นสุดที่กิ่งกลางลำเหมือง บริเวณพิกัด NC ๙๑๘๘๒๒๙๖๖๐ (พิกัด IND NC ๙๒๒๑๕๒๙๓๕๘) รวมระยะทางด้านทิศตะวันออกประมาณ ๒ กิโลเมตร</p> <p><b>ทิศใต้</b> ติดต่อกับบ้านแหลม หมู่ที่ ๖ ตำบลสันทราย อำเภอแม่จัน จังหวัดเชียงราย โดยมีแนวเขตเริ่มต้นจากกิ่งกลางลำเหมือง บริเวณพิกัด NC ๙๑๘๘๒๒๙๖๖๐ (พิกัด IND NC ๙๒๒๑๕๒๙๓๕๘) ไปทางทิศตะวันตกเฉียงเหนือตามกิ่งกลางลำเหมือง ถึงกิ่งกลางลำเหมือง บริเวณพิกัด NC ๙๑๕๔๘๒๙๘๓๘ (พิกัด IND NC ๙๑๘๘๑๒๙๕๓๕) ไปทางทิศตะวันตกเฉียงเหนือผ่านทุ่งนา ถึงกิ่งกลางลำเหมือง บริเวณพิกัด NC ๙๐๙๖๕๓๐๐๗๒ (พิกัด IND NC ๙๑๒๙๘๒๙๗๗๐) ไปทางทิศตะวันตกเฉียงเหนือตามกิ่งกลางลำเหมือง ถึงกิ่งกลางลำเหมือง บริเวณพิกัด NC ๙๐๘๐๔๓๐๑๒๐ (พิกัด IND NC ๙๑๑๓๗๒๙๘๑๘) ไปทางทิศตะวันตกเฉียงเหนือระยะทางประมาณ ๒๖ เมตร ถึงกิ่งกลางทางหลวงแผ่นดินหมายเลข ๑๐๑๖ บริเวณ พิกัด NC ๙๐๗๘๙๓๐๑๔๑ (พิกัด IND NC ๙๑๑๒๒๒๙๘๓๘) ไปทางทิศตะวันออกเฉียงเหนือตามกิ่งกลางทางหลวงแผ่นดินหมายเลข ๑๐๑๖ ถึงกิ่งกลางทางหลวงแผ่นดินหมายเลข ๑๐๑๖ บริเวณพิกัด NC ๙๐๘๐๐๓๐๑๕๔ (พิกัด IND NC ๙๑๑๓๓๒๙๘๕๑) ไปทางทิศตะวันตกเฉียงเหนือผ่านชุมชน สิ้นสุดที่กิ่งกลางน้ำแม่จัน บริเวณพิกัด NC ๙๐๖๒๔๓๐๒๔๘ (พิกัด IND NC ๙๐๙๕๗๒๙๙๔๖) รวมระยะทางด้านทิศใต้ประมาณ ๒ กิโลเมตร</p> <p><b>ทิศตะวันตก</b> ติดต่อกับบ้านแม่คี่ หมู่ที่ ๗ และบ้านหนองอ้อ หมู่ที่ ๑๑ ตำบลป่าซาง อำเภอแม่จัน จังหวัดเชียงราย โดยมีแนวเขตเริ่มต้นจากกิ่งกลางน้ำแม่จัน บริเวณพิกัด NC ๙๐๖๒๔๓๐๒๔๘ (พิกัด IND NC ๙๐๙๕๗๒๙๙๔๖) ไป</p>

เขตเลือกตั้ง	จำนวนสมาชิก	ท้องที่ที่ประกอบเป็นเขตเลือกตั้ง
		<p>ทางทิศเหนือตามกึ่งกลางน้ำแม่จัน ผ่านบริเวณพิกัด NC ๙๐๖๕๕๓๐๗๓๒ (พิกัด IND NC ๙๐๙๘๘๓๐๔๓๐) สิ้นสุดที่กึ่งกลางน้ำแม่จัน บริเวณพิกัด NC ๙๐๘๖๒๓๐๙๖๑ (พิกัด IND NC ๙๑๑๙๕๓๐๖๕๘) รวมระยะทางด้านทิศตะวันตกประมาณ ๑ กิโลเมตร</p> <p><b>๓. กำหนดเขตหมู่บ้านโพธาราม หมู่ที่ ๘ บ้านโพธาราม ในท้องที่ตำบลสันทราย อำเภอแม่จัน จังหวัดเชียงราย ให้มีอาณาเขตดังนี้</b></p> <p><b>ทิศเหนือ</b> ติดต่อกับบ้านปายาง หมู่ที่ ๒ ตำบลศรีคำ และบ้านแม่สรวย หมู่ที่ ๕ ตำบลจอมสวรรค์ อำเภอแม่จัน จังหวัดเชียงราย โดยมีแนวเขตเริ่มต้นจากกึ่งกลางถนนเข้าหมู่บ้าน บริเวณพิกัด NC ๙๑๙๒๒๓๓๒๕๕ (พิกัด IND NC ๙๒๒๕๕๓๒๙๕๒) ไปทางทิศตะวันออกเฉียงเหนือผ่านทุ่งนา ถึงกึ่งกลางลำเหมือง บริเวณพิกัด NC ๙๒๑๕๓๓๓๒๘๖ (พิกัด IND NC ๙๒๔๘๖๓๒๙๘๓) ไปทางทิศตะวันออกผ่านทุ่งนา ถึงกึ่งกลางลำเหมือง บริเวณพิกัด NC ๙๒๒๔๔๓๓๓๐๑ (พิกัด IND NC ๙๒๕๗๗๓๒๙๙๙) ไปทางทิศตะวันออกผ่านทุ่งนา ถึงกึ่งกลางลำเหมือง บริเวณพิกัด NC ๙๒๓๐๓๓๓๓๐๒ (พิกัด IND NC ๙๒๖๓๖๓๓๐๐๐) ไปทางทิศตะวันออกผ่านทุ่งนา ถึงกึ่งกลางลำเหมือง บริเวณพิกัด NC ๙๒๗๓๑๓๓๒๓๒ (พิกัด IND NC ๙๓๐๖๔๓๒๙๓๐) ไปทางทิศตะวันออกเฉียงใต้ผ่านทุ่งนา ถึงทุ่งนา บริเวณพิกัด NC ๙๒๙๗๙๓๓๑๘๙ (พิกัด IND NC ๙๓๓๑๒๓๒๘๘๖) ไปทางทิศตะวันออกเฉียงใต้ผ่านทุ่งนา สิ้นสุดที่กึ่งกลางลำเหมือง บริเวณพิกัด NC ๙๓๐๕๐๓๓๑๖๐ (พิกัด IND NC ๙๓๓๘๓๓๒๘๕๗) รวมระยะทางด้านทิศเหนือประมาณ ๑ กิโลเมตร</p> <p><b>ทิศตะวันออก</b> ติดต่อกับบ้านสันทราย หมู่ที่ ๑ ตำบลสันทราย อำเภอแม่จัน จังหวัดเชียงราย โดยมีแนวเขตเริ่มต้นจากกึ่งกลางลำเหมือง บริเวณพิกัด NC ๙๓๐๕๐๓๓๑๖๐ (พิกัด IND NC ๙๓๓๘๓๓๒๘๕๗) ไปทางทิศตะวันตกเฉียงใต้ตามกึ่งกลางลำเหมือง ถึงกึ่งกลางลำเหมือง บริเวณพิกัด NC ๙๒๗๗๒๓๒๒๗๒ (พิกัด IND NC ๙๓๑๐๕๓๑๙๗๐) ไปทางทิศตะวันตกเฉียงใต้ผ่านชุมชน ถึงกึ่งกลางสามแยกทางหลวงแผ่นดินหมายเลข ๑๐๑๖ บริเวณพิกัด NC ๙๒๗๒๙๓๒๑๗๘ (พิกัด IND NC ๙๓๐๖๒๓๑๘๗๖) ไปทางทิศตะวันตกเฉียงใต้ตามกึ่งกลางทางหลวงแผ่นดินหมายเลข ๑๐๑๖ สิ้นสุดที่กึ่งกลางทางหลวงแผ่นดินหมายเลข ๑๐๑๖ ที่สะพาน บริเวณพิกัด NC ๙๒๒๕๖๓๑๘๙๔ (พิกัด IND NC ๙๒๕๘๙๓๑๕๙๑) รวมระยะทางด้านทิศตะวันออกประมาณ ๒ กิโลเมตร</p> <p><b>ทิศใต้</b> ติดต่อกับบ้านเด่น หมู่ที่ ๔ ตำบลสันทราย อำเภอแม่จัน จังหวัดเชียงราย โดยมีแนวเขตเริ่มต้นจากกึ่งกลางทางหลวงแผ่นดินหมายเลข ๑๐๑๖ ที่สะพาน บริเวณพิกัด NC ๙๒๒๕๖๓๑๘๙๔ (พิกัด IND NC ๙๒๕๘๙๓๑๕๙๑) ไปทางทิศตะวันตกตามกึ่งกลางน้ำแม่จัน ถึงกึ่งกลางถนนในหมู่บ้าน ที่สะพาน บริเวณพิกัด NC ๙๒๐๑๕๓๑๘๙๙ (พิกัด IND NC ๙๒๓๔๘๓๑๕๙๗) ไปทางทิศ</p>

เขตเลือกตั้ง	จำนวนสมาชิก	ท้องที่ที่ประกอบเป็นเขตเลือกตั้ง
		<p>ตะวันตกเฉียงเหนือตามกึ่งกลางน้ำแม่จัน สิ้นสุดที่กึ่งกลางน้ำแม่จัน บริเวณพิกัด NC ๙๑๖๑๖๓๒๑๒๑ (พิกัด IND NC ๙๑๙๔๙๓๑๘๑๙) รวมระยะทางด้านทิศใต้ประมาณ ๑ กิโลเมตร</p> <p>ทิศตะวันตก ติดต่อกับบ้านหนองอ้อ หมู่ที่ ๑๑ ตำบลป่าซาง อำเภอแม่จัน จังหวัดเชียงราย โดยมีแนวเขตเริ่มต้นจากกึ่งกลางน้ำแม่จัน บริเวณพิกัด NC ๙๑๖๑๖๓๒๑๒๑ (พิกัด IND NC ๙๑๙๔๙๓๑๘๑๙) ไปทางทิศเหนือผ่านชุมชนถึงถนนในหมู่บ้าน ด้านทิศใต้ บริเวณพิกัด NC ๙๑๖๓๗๓๒๑๗๓ (พิกัด IND NC ๙๑๙๗๐๓๑๘๗๐) ไปทางทิศตะวันออกเฉียงเหนือตามกึ่งกลางถนนเข้าหมู่บ้านถึงกึ่งกลางสามแยกถนนเข้าหมู่บ้าน บริเวณพิกัด NC ๙๑๘๑๖๓๓๐๒๔ (พิกัด IND NC ๙๒๑๔๙๓๒๗๒๒) ไปทางทิศตะวันออกเฉียงเหนือตามกึ่งกลางถนนเข้าหมู่บ้าน สิ้นสุดที่กึ่งกลางถนนเข้าหมู่บ้าน บริเวณพิกัด NC ๙๑๙๒๒๓๓๒๕๕ (พิกัด IND NC ๙๒๒๕๕๓๒๙๕๒) รวมระยะทางด้านทิศตะวันตกประมาณ ๑ กิโลเมตร</p>

**เอกสารบรรยายแนวเขตท้องที่ที่เป็นเขตเลือกตั้ง**  
**คำบรรยายแนวเขต**  
**การแบ่งเขตเลือกตั้งสมาชิกสภาเทศบาลตำบลสันทราย อำเภอแม่จัน จังหวัดเชียงราย**  
**(ประกอบการแบ่งเขตเลือกตั้ง ตามรูปแบบที่ ๒ )**

เขตเลือกตั้ง	จำนวนสมาชิก	ท้องที่ที่ประกอบเป็นเขตเลือกตั้ง
๑	๖	<p><b>เขตเลือกตั้งที่ ๑</b> ประกอบด้วย บ้านสันทราย หมู่ที่ ๑ บ้านจอมจันทร์ หมู่ที่ ๒ บ้านโพธิ์นาราม หมู่ที่ ๘</p> <p><b>๑.กำหนดเขตหมู่บ้านสันทราย</b> หมู่ที่ ๑ บ้านสันทราย ในท้องที่ตำบลสันทราย อำเภอแม่จัน จังหวัดเชียงราย ให้มีอาณาเขตดังนี้</p> <p><b>ทิศเหนือ</b> ติดต่อกับบ้านแม่สรวย หมู่ที่ ๕ ตำบลจอมสวรรค์ อำเภอแม่จัน จังหวัดเชียงราย โดยมีแนวเขตเริ่มต้นจากกึ่งกลางลำเหมือง บริเวณพิกัด NC ๙๓๐๕๐๓๓๑๖๐ (พิกัด IND NC ๙๓๓๘๓๓๒๘๕๗) ไปทางทิศตะวันออกเฉียงใต้ตามกึ่งกลางลำเหมือง ถึงกึ่งกลางลำเหมือง บริเวณพิกัด NC ๙๓๓๔๖๓๓๐๖๓ (พิกัด IND NC ๙๓๖๗๙๓๒๗๖๐) ไปทางทิศตะวันออกเฉียงใต้ผ่านทุ่งนา ถึงสวน บริเวณพิกัด NC ๙๓๕๕๒๓๒๘๔๑ (พิกัด IND NC ๙๓๘๗๕๓๒๕๓๙) ไปทางทิศตะวันออกเฉียงเหนือตามกึ่งกลางลำเหมือง ถึงกึ่งกลางลำเหมือง บริเวณพิกัด NC ๙๓๖๑๕๓๒๙๐๐ (พิกัด IND NC ๙๓๙๔๙๓๒๕๙๗) ไปทางทิศตะวันออกเฉียงใต้ระยะทางประมาณ ๑๖ เมตร ถึงกึ่งกลางทางหลวงแผ่นดินหมายเลข ๑๐๑๖ บริเวณพิกัด NC ๙๓๖๒๖๓๒๘๘๘ (พิกัด IND NC ๙๓๙๕๙๓๒๕๘๕) ไปทางทิศตะวันออกเฉียงใต้ตามกึ่งกลางลำเหมือง สิ้นสุดที่กึ่งกลางลำเหมือง บริเวณพิกัด NC ๙๔๐๑๘๓๒๖๙๙ (พิกัด IND NC ๙๔๓๕๑๓๒๓๙๗) รวมระยะทางด้านทิศเหนือประมาณ ๑ กิโลเมตร</p> <p><b>ทิศตะวันออก</b> ติดต่อกับบ้านจอมจันทร์ หมู่ที่ ๒ บ้านนาล้อม หมู่ที่ ๙ ตำบลสันทราย และบ้านบ่อแก้ว หมู่ที่ ๑ ตำบลจอมสวรรค์ อำเภอแม่จัน จังหวัดเชียงราย โดยมีแนวเขตเริ่มต้นจากกึ่งกลางลำเหมือง บริเวณพิกัด NC ๙๔๐๑๘๓๒๖๙๙ (พิกัด IND NC ๙๔๓๕๑๓๒๓๙๗) ไปทางทิศตะวันตกเฉียงใต้ตามกึ่งกลางลำเหมือง ถึงกึ่งกลางลำเหมือง บริเวณพิกัด NC ๙๓๙๓๖๓๒๖๒๙ (พิกัด IND NC ๙๔๒๖๙๓๒๓๒๖) ไปทางทิศตะวันตกเฉียงใต้ตามกึ่งกลางลำเหมือง ถึงถนนเข้าหมู่บ้าน ด้านทิศตะวันออก บริเวณพิกัด NC ๙๓๖๗๖๓๒๒๕๘ (พิกัด IND NC ๙๔๐๐๙๓๑๙๕๖) ไปทางทิศตะวันตกเฉียงใต้ตามถนนเข้าหมู่บ้าน ด้านทิศตะวันออก ถึงกึ่งกลางสามแยกถนนในหมู่บ้าน บริเวณพิกัด NC ๙๓๑๙๒๓๑๘๗๗ (พิกัด IND NC ๙๓๕๒๖๓๑๕๗๕) ไปทางทิศตะวันตกเฉียงเหนือตามกึ่งกลางถนนในหมู่บ้าน ถึงกึ่งกลางถนนในหมู่บ้าน บริเวณพิกัด NC ๙๓๑๗๗๓๑๘๘๘ (พิกัด IND NC ๙๓๕๑๐๓๑๕๘๖) ไปทางทิศใต้ตามกึ่งกลางถนนในหมู่บ้าน ถึงกึ่งกลางสามแยกทางหลวงชนบท ชร.๔๐๐๖ บริเวณพิกัด NC ๙๓๑๖๑๓๑๖๑๓ (พิกัด IND NC ๙๓๔๙๕๓๑๓๑๑) ไปทางทิศตะวันออกเฉียงใต้ตามกึ่งกลางทางหลวงชนบท ชร.๔๐๐๖ ถึงกึ่งกลางทางหลวงชนบท ชร.</p>



เขตเลือกตั้ง	จำนวนสมาชิก	ท้องที่ที่ประกอบเป็นเขตเลือกตั้ง
		<p>๔๐๐๖ บริเวณพิกัด NC ๙๓๑๗๐๓๑๖๐๘ (พิกัด IND NC ๙๓๕๐๓๓๑๓๐๕) ไปทางทิศใต้ผ่านทุ่งนา ถึงกึ่งกลางลำเหมือง บริเวณพิกัด NC ๙๓๒๐๔๓๑๒๗๘ (พิกัด IND NC ๙๓๕๓๗๓๐๙๗๖) ไปทางทิศใต้ตามกึ่งกลางลำเหมือง ถึงจุดบรรจบลำเหมืองกับลำเหมืองกลาง บริเวณพิกัด NC ๙๓๑๘๔๓๑๑๑๓ (พิกัด IND NC ๙๓๕๑๗๓๐๘๑๑) ไปทางทิศตะวันออกตามกึ่งกลางลำเหมืองกลาง ถึงกึ่งกลางลำเหมืองกลาง บริเวณพิกัด NC ๙๓๒๘๐๓๑๐๙๖ (พิกัด IND NC ๙๓๖๑๓๓๐๗๙๓) ไปทางทิศตะวันตกเฉียงใต้ตามกึ่งกลางลำเหมืองกลาง ถึงกึ่งกลางลำเหมืองกลาง บริเวณพิกัด NC ๙๓๑๘๒๓๐๙๗๓ (พิกัด IND NC ๙๓๕๑๕๓๐๖๗๐) ไปทางทิศตะวันตกเฉียงใต้ตามกึ่งกลางลำเหมืองกลาง สิ้นสุดที่กึ่งกลางถนนเข้าหมู่บ้าน บริเวณพิกัด NC ๙๒๗๘๐๓๐๗๓๕ (พิกัด IND NC ๙๓๑๑๓๓๐๔๓๒) รวมระยะทางด้านทิศตะวันออกประมาณ ๓ กิโลเมตร</p> <p><b>ทิศใต้</b> ติดต่อกับบ้านเด่น หมู่ที่ ๔ และบ้านดง หมู่ที่ ๗ ตำบลสันทราย อำเภอแม่จัน จังหวัดเชียงราย โดยมีแนวเขตเริ่มต้นจากกึ่งกลางถนนเข้าหมู่บ้าน บริเวณพิกัด NC ๙๒๗๘๐๓๐๗๓๕ (พิกัด IND NC ๙๓๑๑๓๓๐๔๓๒) ไปทางทิศเหนือตามกึ่งกลางถนนเข้าหมู่บ้าน ถึงกึ่งกลางสามแยกถนนเข้าหมู่บ้าน บริเวณพิกัด NC ๙๒๗๕๗๓๐๙๗๕ (พิกัด IND NC ๙๓๐๙๐๓๐๖๗๓) ไปทางทิศเหนือตามกึ่งกลางถนนเข้าหมู่บ้าน ถึงกึ่งกลางถนนเข้าหมู่บ้าน บริเวณพิกัด NC ๙๒๗๓๘๓๑๒๐๓ (พิกัด IND NC ๙๓๐๗๑๓๐๙๐๑) ไปทางทิศตะวันตกตามกึ่งกลางลำเหมืองหลวง ถึงกึ่งกลางลำเหมืองหลวง บริเวณพิกัด NC ๙๒๒๕๙๓๑๒๔๙ (พิกัด IND NC ๙๒๕๙๒๓๐๙๔๖) ไปทางทิศเหนือผ่านทุ่งนา ถึงกึ่งกลางลำเหมือง บริเวณพิกัด NC ๙๒๒๔๖๓๑๔๙๐ (พิกัด IND NC ๙๒๕๘๐๓๑๑๘๗) ไปทางทิศตะวันตกตามกึ่งกลางลำเหมือง ถึงกึ่งกลางลำเหมือง บริเวณพิกัด NC ๙๒๑๗๙๓๑๔๙๔ (พิกัด IND NC ๙๒๕๑๒๓๑๑๙๑) ไปทางทิศตะวันตกเฉียงเหนือผ่านชุมชน ถึงกึ่งกลางทางหลวงแผ่นดินหมายเลข ๑๐๑๖ บริเวณพิกัด NC ๙๒๐๔๙๓๑๖๘๗ (พิกัด IND NC ๙๒๓๘๒๓๑๓๘๔) ไปทางทิศตะวันออกเฉียงเหนือตามกึ่งกลางทางหลวงแผ่นดินหมายเลข ๑๐๑๖ สิ้นสุดที่กึ่งกลางทางหลวงแผ่นดินหมายเลข ๑๐๑๖ ที่สะพาน บริเวณพิกัด NC ๙๒๒๕๖๓๑๘๙๔ (พิกัด IND NC ๙๒๕๘๙๓๑๕๙๑) รวมระยะทางด้านทิศใต้ประมาณ ๒ กิโลเมตร</p> <p><b>ทิศตะวันตก</b> ติดต่อกับบ้านโพธาราม หมู่ที่ ๘ ตำบลสันทราย อำเภอแม่จัน จังหวัดเชียงราย โดยมีแนวเขตเริ่มต้นจากกึ่งกลางทางหลวงแผ่นดินหมายเลข ๑๐๑๖ ที่สะพาน บริเวณพิกัด NC ๙๒๒๕๖๓๑๘๙๔ (พิกัด IND NC ๙๒๕๘๙๓๑๕๙๑) ไปทางทิศตะวันออกเฉียงเหนือตามกึ่งกลางทางหลวงแผ่นดินหมายเลข ๑๐๑๖ ถึงกึ่งกลางสามแยกทางหลวงแผ่นดินหมายเลข ๑๐๑๖ บริเวณพิกัด NC ๙๒๗๒๙๓๒๑๗๘ (พิกัด IND NC ๙๓๐๖๒๓๑๘๗๖) ไปทางทิศตะวันออกเฉียงเหนือผ่านชุมชน ถึงกึ่งกลางลำเหมือง บริเวณพิกัด NC</p>

เขตเลือกตั้ง	จำนวนสมาชิก	ท้องที่ที่ประกอบเป็นเขตเลือกตั้ง
		<p>๙๒๗๗๒๓๒๒๗๒ (พิกัด IND NC ๙๓๑๐๕๓๑๙๗๐) ไปทางทิศตะวันออกเฉียงเหนือตามกึ่งกลางลำเหมือง สิ้นสุดที่กึ่งกลางลำเหมือง บริเวณพิกัด NC ๙๓๐๕๐๓๓๑๖๐ (พิกัด IND NC ๙๓๓๘๓๓๒๘๕๗) รวมระยะทางด้านทิศตะวันตกประมาณ ๒ กิโลเมตร</p> <p><b>๒. กำหนดเขตหมู่บ้านจอมจันทร์ หมู่ที่ ๒</b> บ้านจอมจันทร์ ในท้องที่ตำบลสันทราย อำเภอแม่จัน จังหวัดเชียงราย ให้มีอาณาเขตดังนี้</p> <p><b>ทิศเหนือ</b> ติดต่อกับบ้านบ่อแก้ว หมู่ที่ ๑ ตำบลจอมสวรรค์ อำเภอแม่จัน จังหวัดเชียงราย โดยมีแนวเขตเริ่มต้นจากกึ่งกลางลำเหมือง บริเวณพิกัด NC ๙๓๙๓๖๓๒๖๒๙ (พิกัด IND NC ๙๔๒๖๙๓๒๓๒๖) ไปทางทิศตะวันออกเฉียงใต้ตามกึ่งกลางลำเหมือง ถึงจุดบรรจบลำเหมืองกับน้ำแม่จัน บริเวณพิกัด NC ๙๔๙๖๔๓๒๔๗๕ (พิกัด IND NC ๙๕๒๙๗๓๒๑๗๒) ไปทางทิศตะวันออกเฉียงใต้ระยะทางประมาณ ๓๗ เมตร สิ้นสุดที่กึ่งกลางลำเหมืองบ่อแก้ว บริเวณพิกัด NC ๙๔๙๙๓๓๒๔๕๔ (พิกัด IND NC ๙๕๓๒๖๓๒๑๕๑) รวมระยะทางด้านทิศเหนือประมาณ ๑ กิโลเมตร</p> <p><b>ทิศตะวันออก</b> ติดต่อกับบ้านดอยต่อ หมู่ที่ ๓ และบ้านดงสุวรรณ หมู่ที่ ๕ ตำบลสันทราย อำเภอแม่จัน จังหวัดเชียงราย โดยมีแนวเขตเริ่มต้นจากกึ่งกลางลำเหมืองบ่อแก้ว บริเวณพิกัด NC ๙๔๙๙๓๓๒๔๕๔ (พิกัด IND NC ๙๕๓๒๖๓๒๑๕๑) ไปทางทิศตะวันตกเฉียงใต้ตามกึ่งกลางลำเหมืองบ่อแก้ว ถึงจุดบรรจบลำเหมืองบ่อแก้วกับน้ำแม่จัน บริเวณพิกัด NC ๙๔๘๘๕๓๒๒๘๙ (พิกัด IND NC ๙๕๒๑๘๓๑๙๘๖) ไปทางทิศตะวันตกเฉียงใต้ตามกึ่งกลางน้ำแม่จัน ถึงกึ่งกลางน้ำแม่จัน บริเวณพิกัด NC ๙๔๓๘๖๓๑๖๗๐ (พิกัด IND NC ๙๔๗๑๙๓๑๓๖๘) ไปทางทิศตะวันออกเฉียงใต้ตามกึ่งกลางถนนลูกช้าง ถึงกึ่งกลางสามแยกถนนลูกช้าง บริเวณพิกัด NC ๙๔๔๐๑๓๑๖๓๑ (พิกัด IND NC ๙๔๗๓๔๓๑๓๒๘) ไปทางทิศตะวันออกเฉียงใต้ตามสันเขา ถึงกึ่งกลางทางหลวงชนบท ชร.๔๐๐๘ บริเวณพิกัด NC ๙๔๖๙๒๓๑๓๖๑ (พิกัด IND NC ๙๕๐๒๕๓๑๐๕๘) ไปทางทิศตะวันออกเฉียงใต้ตามสันเขา ถึงกึ่งกลางถนนลูกช้าง บริเวณพิกัด NC ๙๔๙๕๘๓๑๑๐๙ (พิกัด IND NC ๙๕๒๙๒๓๐๘๐๖) ไปทางทิศใต้ตามกึ่งกลางถนนลูกช้าง ถึงกึ่งกลางสี่แยกถนนลูกช้าง บริเวณพิกัด NC ๙๕๐๑๒๓๐๖๖๔ (พิกัด IND NC ๙๕๓๔๕๓๐๓๖๑) ไปทางทิศตะวันออกเฉียงใต้ตามกึ่งกลางถนนลูกช้าง ถึงกึ่งกลางถนนลูกช้าง บริเวณพิกัด NC ๙๕๐๓๙๓๐๕๑๖ (พิกัด IND NC ๙๕๓๗๒๓๐๒๑๔) ไปทางทิศตะวันออกเฉียงใต้ตามสันเขา ถึงเชิงเขา บริเวณพิกัด NC ๙๕๘๙๐๓๐๑๗๕ (พิกัด IND NC ๙๖๒๒๓๒๙๘๗๒) ไปทางทิศใต้ตามสันเขา ถึงกึ่งกลางทางหลวงชนบท ชร. ๔๐๓๕ บริเวณพิกัด NC ๙๕๗๓๕๒๘๔๓๙ (พิกัด IND NC ๙๖๐๖๘๒๘๑๓๖) ไปทางทิศตะวันตกเฉียงใต้ตามกึ่งกลางถนนลูกช้าง ถึงกึ่งกลางถนนลูกช้าง บริเวณพิกัด NC ๙๕๕๑๔๒๗๙๒๗ (พิกัด IND NC ๙๕๗๔๗๒๗๖๒๔) ไปทางทิศ</p>

เขตเลือกตั้ง	จำนวนสมาชิก	ท้องที่ที่ประกอบเป็นเขตเลือกตั้ง
		<p>ตะวันออกเฉียงใต้ผ่านไร่ ถึงกึ่งกลางลำเหมือง บริเวณพิกัด NC ๙๕๕๕๕๒๗๘๐๐ (พิกัด IND NC ๙๕๗๘๙๒๗๔๙๘) ไปทางทิศตะวันตกเฉียงใต้ ตามกึ่งกลางลำเหมือง สิ้นสุดที่กึ่งกลางลำเหมือง บริเวณพิกัด NC ๙๕๒๒๓๒๗๒๘๔ (พิกัด IND NC ๙๕๕๕๖๒๖๙๘๑) รวมระยะทางด้านทิศตะวันออกประมาณ ๗ กิโลเมตร</p> <p><b>ทิศใต้</b> ติดต่อกับบ้านหนองแวง หมู่ที่ ๙ และบ้านธรรมจาริก หมู่ที่ ๑๓ ตำบลแม่จัน อำเภอแม่จัน จังหวัดเชียงราย โดยมีแนวเขตเริ่มต้นจากกึ่งกลางลำเหมือง บริเวณพิกัด NC ๙๕๒๒๓๒๗๒๘๔ (พิกัด IND NC ๙๕๕๕๖๒๖๙๘๑) ไปทางทิศตะวันตกเฉียงเหนือตามกึ่งกลางถนนลูกรัง ถึงกึ่งกลางสามแยกถนนลูกรัง บริเวณพิกัด NC ๙๕๐๙๐๒๗๓๗๔ (พิกัด IND NC ๙๕๔๒๓๒๗๐๗๒) ไปทางทิศตะวันตกเฉียงเหนือตามกึ่งกลางถนนลูกรัง ถึงกึ่งกลางถนนลูกรัง บริเวณพิกัด NC ๙๓๙๗๖๒๗๗๑๘ (พิกัด IND NC ๙๔๓๐๙๒๗๔๑๕) ไปทางทิศตะวันตกเฉียงเหนือตามกึ่งกลางถนนลูกรัง สิ้นสุดที่กึ่งกลางถนนลูกรัง บริเวณพิกัด NC ๙๓๙๑๐๒๗๘๒๙ (พิกัด IND NC ๙๔๒๔๓๒๗๕๒๖) รวมระยะทางด้านทิศใต้ประมาณ ๒ กิโลเมตร</p> <p><b>ทิศตะวันตก</b> ติดต่อกับบ้านสันทราย หมู่ที่ ๑ และบ้านนาล้อม หมู่ที่ ๙ ตำบลสันทราย อำเภอแม่จัน จังหวัดเชียงราย โดยมีแนวเขตเริ่มต้นจากกึ่งกลางถนนลูกรัง บริเวณพิกัด NC ๙๓๙๑๐๒๗๘๒๙ (พิกัด IND NC ๙๔๒๔๓๒๗๕๒๖) ไปทางทิศตะวันออกเฉียงเหนือตามกึ่งกลางถนนลูกรัง ถึงกึ่งกลางถนนลูกรัง บริเวณพิกัด NC ๙๔๑๒๘๒๗๙๙๔ (พิกัด IND NC ๙๔๔๖๑๒๗๖๙๒) ไปทางทิศตะวันออกเฉียงเหนือตามสันเขา ถึงสันดอยจุม บริเวณพิกัด NC ๙๔๔๗๒๒๙๖๐๑ (พิกัด IND NC ๙๔๘๐๕๒๙๒๘๘) ไปทางทิศตะวันตกเฉียงเหนือตามสันเขา ถึงเชิงเขา บริเวณพิกัด NC ๙๔๓๔๖๒๙๗๐๐ (พิกัด IND NC ๙๔๖๗๙๒๙๓๙๗) ไปทางทิศตะวันตกเฉียงเหนือผ่านทุ่งนา ถึงกึ่งกลางถนนลูกรัง บริเวณพิกัด NC ๙๔๐๐๓๓๐๐๓๘ (พิกัด IND NC ๙๔๓๓๖๒๙๗๓๕) ไปทางทิศตะวันตกเฉียงเหนือตามกึ่งกลางถนนลูกรัง ถึงกึ่งกลางลำเหมือง บริเวณพิกัด NC ๙๓๗๖๒๓๐๓๐๗ (พิกัด IND NC ๙๔๐๙๕๓๐๐๐๔) ไปทางทิศตะวันตกตามกึ่งกลางลำเหมือง ถึงกึ่งกลางลำเหมือง บริเวณพิกัด NC ๙๓๑๙๗๓๐๓๔๘ (พิกัด IND NC ๙๓๕๓๐๓๐๐๔๕) ไปทางทิศเหนือผ่านทุ่งนา ถึงกึ่งกลางลำเหมือง บริเวณพิกัด NC ๙๓๑๘๘๓๐๖๒๒ (พิกัด IND NC ๙๓๕๒๑๓๐๓๑๙) ไปทางทิศตะวันออกเฉียงเหนือตามกึ่งกลางลำเหมือง ถึงกึ่งกลางลำเหมือง บริเวณพิกัด NC ๙๓๒๒๓๓๐๖๓๐ (พิกัด IND NC ๙๓๕๕๖๓๐๓๒๗) ไปทางทิศเหนือผ่านทุ่งนา ถึงกึ่งกลางลำเหมือง บริเวณพิกัด NC ๙๓๒๒๗๓๐๘๐๑ (พิกัด IND NC ๙๓๕๖๐๓๐๔๙๘) ไปทางทิศเหนือตามกึ่งกลางลำเหมือง ถึงกึ่งกลางลำเหมือง บริเวณพิกัด NC ๙๓๒๑๗๓๐๘๖๔ (พิกัด IND NC ๙๓๕๕๐๓๐๕๖๒) ไปทางทิศตะวันตกเฉียงเหนือผ่านทุ่งนา ถึงกึ่งกลางลำเหมืองกลาง บริเวณพิกัด NC</p>

เขตเลือกตั้ง	จำนวนสมาชิก	ท้องที่ที่ประกอบเป็นเขตเลือกตั้ง
		<p>๙๓๑๘๒๓๐๙๗๓ (พิกัด IND NC ๙๓๕๑๕๓๐๖๗๐) ไปทางทิศตะวันออกเฉียงเหนือตามกึ่งกลางลำเหมืองกลาง ถึงกึ่งกลางลำเหมืองกลาง บริเวณพิกัด NC ๙๓๒๘๐๓๑๐๙๖ (พิกัด IND NC ๙๓๖๑๓๓๐๗๙๓) ไปทางทิศตะวันตกเฉียงเหนือตามกึ่งกลางลำเหมืองกลาง ถึงจุดบรรจบลำเหมืองกับลำเหมืองกลาง บริเวณ พิกัด NC ๙๓๑๘๔๓๑๑๑๓ (พิกัด IND NC ๙๓๕๑๗๓๐๘๑๑) ไปทางทิศเหนือตามกึ่งกลางลำเหมือง ถึงกึ่งกลางลำเหมือง บริเวณพิกัด NC ๙๓๒๐๔๓๑๒๗๘ (พิกัด IND NC ๙๓๕๓๗๓๐๙๗๖) ไปทางทิศเหนือผ่านทุ่งนา ถึงกึ่งกลางทางหลวงชนบท ชร.๔๐๐๖ บริเวณพิกัด NC ๙๓๑๗๐๓๑๖๐๘ (พิกัด IND NC ๙๓๕๐๓๓๑๓๐๕) ไปทางทิศตะวันตกเฉียงเหนือตามกึ่งกลางทางหลวงชนบท ชร.๔๐๐๖ ถึงกึ่งกลางสามแยกทางหลวงชนบท ชร.๔๐๐๖ บริเวณพิกัด NC ๙๓๑๖๑๓๑๖๑๓ (พิกัด IND NC ๙๓๔๙๕๓๑๓๑๑) ไปทางทิศเหนือตามกึ่งกลางถนนในหมู่บ้าน ถึงกึ่งกลางถนนในหมู่บ้าน บริเวณพิกัด NC ๙๓๑๗๗๓๑๘๘๘ (พิกัด IND NC ๙๓๕๑๐๓๑๕๘๖) ไปทางทิศตะวันออกเฉียงใต้ตามกึ่งกลางถนนในหมู่บ้าน ถึงกึ่งกลางสามแยกถนนในหมู่บ้าน บริเวณพิกัด NC ๙๓๑๙๒๓๑๘๗๗ (พิกัด IND NC ๙๓๕๒๖๓๑๕๗๕) ไปทางทิศตะวันออกเฉียงเหนือตามถนนเข้าหมู่บ้าน ด้านทิศตะวันออก ถึงถนนเข้าหมู่บ้าน ด้านทิศตะวันออก บริเวณพิกัด NC ๙๓๖๗๖๓๒๒๕๘ (พิกัด IND NC ๙๔๐๐๙๓๑๙๕๖) ไปทางทิศตะวันออกเฉียงเหนือตามกึ่งกลางลำเหมือง สิ้นสุดที่กึ่งกลางลำเหมือง บริเวณพิกัด NC ๙๓๙๓๖๓๒๖๒๙ (พิกัด IND NC ๙๔๒๖๙๓๒๓๒๖) รวมระยะทางด้านทิศตะวันตกประมาณ ๗ กิโลเมตร</p> <p><b>๓. กำหนดเขตหมู่บ้านโพธาราม หมู่ที่ ๘ บ้านโพธาราม ในท้องที่ตำบลสันทราย อำเภอแม่จัน จังหวัดเชียงราย ให้มีอาณาเขตดังนี้</b></p> <p><b>ทิศเหนือ</b> ติดต่อกับบ้านปายาง หมู่ที่ ๒ ตำบลศรีค้ำ และบ้านแม่สรวย หมู่ที่ ๕ ตำบลจอมสวรรค์ อำเภอแม่จัน จังหวัดเชียงราย โดยมีแนวเขตเริ่มต้นจากกึ่งกลางถนนเข้าหมู่บ้าน บริเวณพิกัด NC ๙๑๙๒๒๓๓๒๕๕ (พิกัด IND NC ๙๒๒๕๕๓๒๙๕๒) ไปทางทิศตะวันออกเฉียงเหนือผ่านทุ่งนา ถึงกึ่งกลางลำเหมือง บริเวณพิกัด NC ๙๒๑๕๓๓๒๘๖ (พิกัด IND NC ๙๒๔๘๖๓๒๙๘๓) ไปทางทิศตะวันออกผ่านทุ่งนา ถึงกึ่งกลางลำเหมือง บริเวณพิกัด NC ๙๒๒๔๔๓๓๓๐๑ (พิกัด IND NC ๙๒๕๗๗๓๒๙๙๙) ไปทางทิศตะวันออกผ่านทุ่งนา ถึงกึ่งกลางลำเหมือง บริเวณพิกัด NC ๙๒๓๐๓๓๓๓๐๒ (พิกัด IND NC ๙๒๖๓๖๓๓๐๐๐) ไปทางทิศตะวันออกผ่านทุ่งนา ถึงกึ่งกลางลำเหมือง บริเวณพิกัด NC ๙๒๗๓๑๓๓๒๓๒ (พิกัด IND NC ๙๓๐๖๔๓๒๙๓๐) ไปทางทิศตะวันออกเฉียงใต้ผ่านทุ่งนา ถึงทุ่งนา บริเวณพิกัด NC ๙๒๙๗๙๓๓๑๘๙ (พิกัด IND NC ๙๓๓๑๒๓๒๘๘๖) ไปทางทิศตะวันออกเฉียงใต้ผ่านทุ่งนา สิ้นสุดที่กึ่งกลางลำเหมือง บริเวณพิกัด NC ๙๓๐๕๐๓๓๑๖๐ (พิกัด IND NC ๙๓๓๘๓๒๘๕๗) รวมระยะทางด้านทิศเหนือประมาณ ๑ กิโลเมตร</p>

เขตเลือกตั้ง	จำนวนสมาชิก	ท้องที่ที่ประกอบเป็นเขตเลือกตั้ง
		<p><b>ทิศตะวันออก</b> ติดต่อกับบ้านสันทราย หมู่ที่ ๑ ตำบลสันทราย อำเภอแม่จัน จังหวัดเชียงราย โดยมีแนวเขตเริ่มต้นจากกึ่งกลางลำเหมือง บริเวณพิกัด NC ๙๓๐๕๐๓๓๑๖๐ (พิกัด IND NC ๙๓๓๘๓๓๒๘๕๗) ไปทางทิศตะวันตกเฉียงใต้ ตามกึ่งกลางลำเหมือง ถึงกึ่งกลางลำเหมือง บริเวณพิกัด NC ๙๒๗๗๒๓๒๒๗๒ (พิกัด IND NC ๙๓๑๐๕๓๑๙๗๐) ไปทางทิศตะวันตกเฉียงใต้ผ่านชุมชน ถึงกึ่งกลางสามแยกทางหลวงแผ่นดินหมายเลข ๑๐๑๖ บริเวณพิกัด NC ๙๒๗๒๙๓๒๑๗๘ (พิกัด IND NC ๙๓๐๖๒๓๑๘๗๖) ไปทางทิศตะวันตกเฉียงใต้ ตามกึ่งกลางทางหลวงแผ่นดินหมายเลข ๑๐๑๖ สิ้นสุดที่กึ่งกลางทางหลวงแผ่นดินหมายเลข ๑๐๑๖ ที่สะพาน บริเวณพิกัด NC ๙๒๒๕๖๓๑๘๙๔ (พิกัด IND NC ๙๒๕๘๙๓๑๕๙๑) รวมระยะทางด้านทิศตะวันออก ประมาณ ๒ กิโลเมตร</p> <p><b>ทิศใต้</b> ติดต่อกับบ้านเด่น หมู่ที่ ๔ ตำบลสันทราย อำเภอแม่จัน จังหวัดเชียงราย โดยมีแนวเขตเริ่มต้นจากกึ่งกลางทางหลวงแผ่นดินหมายเลข ๑๐๑๖ ที่สะพาน บริเวณพิกัด NC ๙๒๒๕๖๓๑๘๙๔ (พิกัด IND NC ๙๒๕๘๙๓๑๕๙๑) ไปทางทิศตะวันตกตามกึ่งกลางน้ำแม่จัน ถึงกึ่งกลางถนนในหมู่บ้าน ที่สะพาน บริเวณพิกัด NC ๙๒๐๑๕๓๑๘๙๙ (พิกัด IND NC ๙๒๓๔๘๓๑๕๙๗) ไปทางทิศตะวันตกเฉียงเหนือตามกึ่งกลางน้ำแม่จัน สิ้นสุดที่กึ่งกลางน้ำแม่จัน บริเวณพิกัด NC ๙๑๖๑๖๓๒๑๒๑ (พิกัด IND NC ๙๑๙๔๙๓๑๘๑๙) รวมระยะทางด้านทิศใต้ประมาณ ๑ กิโลเมตร</p> <p><b>ทิศตะวันตก</b> ติดต่อกับบ้านหนองอ้อ หมู่ที่ ๑๑ ตำบลป่าซาง อำเภอแม่จัน จังหวัดเชียงราย โดยมีแนวเขตเริ่มต้นจากกึ่งกลางน้ำแม่จัน บริเวณพิกัด NC ๙๑๖๑๖๓๒๑๒๑ (พิกัด IND NC ๙๑๙๔๙๓๑๘๑๙) ไปทางทิศเหนือผ่านชุมชน ถึงถนนในหมู่บ้าน ด้านทิศใต้ บริเวณพิกัด NC ๙๑๖๓๗๓๒๑๗๓ (พิกัด IND NC ๙๑๙๗๐๓๑๘๗๐) ไปทางทิศตะวันออกเฉียงเหนือตามกึ่งกลางถนนเข้าหมู่บ้าน ถึงกึ่งกลางสามแยกถนนเข้าหมู่บ้าน บริเวณพิกัด NC ๙๑๘๑๖๓๓๐๒๔ (พิกัด IND NC ๙๒๑๔๙๓๒๗๒๒) ไปทางทิศตะวันออกเฉียงเหนือตามกึ่งกลางถนนเข้าหมู่บ้าน สิ้นสุดที่กึ่งกลางถนนเข้าหมู่บ้าน บริเวณพิกัด NC ๙๑๙๒๒๓๓๒๕๕ (พิกัด IND NC ๙๒๒๕๕๓๒๙๕๒) รวมระยะทางด้านทิศตะวันตกประมาณ ๑ กิโลเมตร</p>

เขตเลือกตั้ง	จำนวนสมาชิก	ท้องที่ที่ประกอบเป็นเขตเลือกตั้ง
๒	๖	<p><b>เขตเลือกตั้งที่ ๒</b> ประกอบด้วย บ้านเด่น หมู่ที่ ๔ บ้านดง หมู่ที่ ๗ บ้านสันทราย หมู่ที่ ๑</p> <p><b>๑. กำหนดเขตหมู่บ้านเด่น</b> หมู่ที่ ๔ บ้านเด่น ในท้องที่ตำบลสันทราย อำเภอแม่จัน จังหวัดเชียงราย ให้มีอาณาเขตดังนี้</p> <p><b>ทิศเหนือ</b> ติดต่อกับบ้านโพธาราม หมู่ที่ ๘ ตำบลสันทราย อำเภอแม่จัน จังหวัดเชียงราย โดยมีแนวเขตเริ่มต้นจากกึ่งกลางน้ำแม่จัน บริเวณพิกัด NC ๙๑๖๑๖๓๒๑๒๑ (พิกัด IND NC ๙๑๙๔๙๓๑๘๑๙) ไปทางทิศตะวันออกเฉียงใต้ตามกึ่งกลางน้ำแม่จัน ถึงกึ่งกลางถนนในหมู่บ้าน ที่สะพาน บริเวณพิกัด NC ๙๒๐๑๕๓๑๘๙๙ (พิกัด IND NC ๙๒๓๔๘๓๑๕๙๗) ไปทางทิศตะวันออกเฉียงใต้ตามกึ่งกลางน้ำแม่จัน สิ้นสุดที่กึ่งกลางทางหลวงแผ่นดินหมายเลข ๑๐๑๖ ที่สะพาน บริเวณพิกัด NC ๙๒๒๕๖๓๑๘๙๔ (พิกัด IND NC ๙๒๕๘๙๓๑๕๙๑) รวมระยะทางด้านทิศเหนือประมาณ ๑ กิโลเมตร</p> <p><b>ทิศตะวันออก</b> ติดต่อกับบ้านสันทราย หมู่ที่ ๑ ตำบลสันทราย อำเภอแม่จัน จังหวัดเชียงราย โดยมีแนวเขตเริ่มต้นจากกึ่งกลางทางหลวงแผ่นดินหมายเลข ๑๐๑๖ ที่สะพาน บริเวณพิกัด NC ๙๒๒๕๖๓๑๘๙๔ (พิกัด IND NC ๙๒๕๘๙๓๑๕๙๑) ไปทางทิศตะวันตกเฉียงใต้ตามกึ่งกลางทางหลวงแผ่นดินหมายเลข ๑๐๑๖ ถึงกึ่งกลางทางหลวงแผ่นดินหมายเลข ๑๐๑๖ บริเวณพิกัด NC ๙๒๐๔๙๓๑๖๘๗ (พิกัด IND NC ๙๒๓๘๒๓๑๓๘๔) ไปทางทิศตะวันออกเฉียงใต้ผ่านชุมชน ถึงกึ่งกลางลำเหมือง บริเวณพิกัด NC ๙๒๑๗๙๓๑๔๙๔ (พิกัด IND NC ๙๒๕๑๒๓๑๑๙๑) ไปทางทิศตะวันออกเฉียงใต้ตามกึ่งกลางลำเหมือง ถึงกึ่งกลางลำเหมือง บริเวณพิกัด NC ๙๒๒๔๖๓๑๔๙๐ (พิกัด IND NC ๙๒๕๘๐๓๑๑๘๗) ไปทางทิศใต้ผ่านทุ่งนา ถึงกึ่งกลางลำเหมืองหลวง บริเวณพิกัด NC ๙๒๒๕๙๓๑๒๔๙ (พิกัด IND NC ๙๒๕๙๒๓๐๙๔๖) ไปทางทิศตะวันออกเฉียงใต้ตามกึ่งกลางลำเหมืองหลวง ถึงกึ่งกลางถนนเข้าหมู่บ้าน บริเวณพิกัด NC ๙๒๗๓๘๓๑๒๐๓ (พิกัด IND NC ๙๓๐๗๑๓๐๙๐๑) ไปทางทิศใต้ตามกึ่งกลางถนนเข้าหมู่บ้าน สิ้นสุดที่กึ่งกลางสามแยกถนนเข้าหมู่บ้าน บริเวณพิกัด NC ๙๒๗๕๗๓๐๙๗๕ (พิกัด IND NC ๙๓๐๙๐๓๐๖๗๓) รวมระยะทางด้านทิศตะวันออกเฉียงใต้ประมาณ ๒ กิโลเมตร</p> <p><b>ทิศใต้</b> ติดต่อกับบ้านดง หมู่ที่ ๗ ตำบลสันทราย อำเภอแม่จัน จังหวัดเชียงราย โดยมีแนวเขตเริ่มต้นจากกึ่งกลางสามแยกถนนเข้าหมู่บ้าน บริเวณพิกัด NC ๙๒๗๕๗๓๐๙๗๕ (พิกัด IND NC ๙๓๐๙๐๓๐๖๗๓) ไปทางทิศตะวันตกตามกึ่งกลางถนนเข้าหมู่บ้าน ถึงถนนเข้าหมู่บ้าน ด้านทิศเหนือ บริเวณพิกัด NC ๙๑๗๑๑๓๐๙๙๖ (พิกัด IND NC ๙๒๐๔๔๓๐๖๙๓) ไปทางทิศตะวันตกตามถนนเข้าหมู่บ้าน ด้านทิศเหนือ ถึงทางหลวงแผ่นดินหมายเลข ๑๐๑๖ ด้านทิศตะวันตก บริเวณพิกัด NC ๙๑๕๘๒๓๑๐๐๑ (พิกัด IND NC ๙๑๙๑๕๓๐๖๙๘) ไปทางทิศตะวันตกเฉียงใต้ตามทางหลวงแผ่นดินหมายเลข ๑๐๑๖ ด้านทิศ</p>

เขตเลือกตั้ง	จำนวนสมาชิก	ท้องที่ที่ประกอบเป็นเขตเลือกตั้ง
		<p>ตะวันตก ถึงทางหลวงแผ่นดินหมายเลข ๑๐๑๖ ด้านทิศตะวันตก บริเวณพิกัด NC ๙๑๕๖๙๓๐๙๘๓ (พิกัด IND NC ๙๑๙๐๒๓๐๖๘๐) ไปทางทิศตะวันตกเฉียงเหนือผ่านไร่ ถึงกึ่งกลางถนนเข้าหมู่บ้าน บริเวณพิกัด NC ๙๑๓๕๓๓๑๑๘๒ (พิกัด IND NC ๙๑๖๘๖๓๐๘๗๙) ไปทางทิศตะวันออกเฉียงเหนือตามกึ่งกลางถนนเข้าหมู่บ้าน ถึงกึ่งกลางถนนเข้าหมู่บ้าน บริเวณพิกัด NC ๙๑๓๗๐๓๑๒๒๐ (พิกัด IND NC ๙๑๗๐๓๓๐๙๑๗) ไปทางทิศตะวันตกผ่านไร่ ถึงกึ่งกลางถนนลูกครึ่ง บริเวณพิกัด NC ๙๑๐๙๕๓๑๒๒๗ (พิกัด IND NC ๙๑๔๒๘๓๐๙๒๕) ไปทางทิศตะวันตกเฉียงใต้ตามกึ่งกลางถนนลูกครึ่ง สิ้นสุดที่กึ่งกลางน้ำแม่จัน บริเวณพิกัด NC ๙๐๘๖๒๓๐๙๖๑ (พิกัด IND NC ๙๑๑๙๕๓๐๖๕๘) รวมระยะทางด้านทิศใต้ประมาณ ๒ กิโลเมตร</p> <p><b>ทิศตะวันตก</b> ติดต่อกับบ้านหนองอ้อ หมู่ที่ ๑๑ ตำบลป่าซาง อำเภอแม่จัน จังหวัดเชียงราย โดยมีแนวเขตเริ่มต้นจากกึ่งกลางน้ำแม่จัน บริเวณพิกัด NC ๙๐๘๖๒๓๐๙๖๑ (พิกัด IND NC ๙๑๑๙๕๓๐๖๕๘) ไปทางทิศตะวันออกเฉียงเหนือตามกึ่งกลางน้ำแม่จัน ถึงกึ่งกลางถนนเข้าหมู่บ้าน บริเวณพิกัด NC ๙๑๔๘๙๓๑๙๘๘ (พิกัด IND NC ๙๑๘๒๒๓๑๖๘๖) ไปทางทิศตะวันออกเฉียงเหนือตามกึ่งกลางน้ำแม่จัน สิ้นสุดที่กึ่งกลางน้ำแม่จัน บริเวณพิกัด NC ๙๑๖๑๖๓๑๒๑๑ (พิกัด IND NC ๙๑๙๔๙๓๑๘๑๙) รวมระยะทางด้านทิศตะวันตกประมาณ ๓ กิโลเมตร</p> <p><b>๒. กำหนดเขตหมู่บ้านดง หมู่ที่ ๗</b> บ้านดง ในท้องที่ตำบลสันทราย อำเภอแม่จัน จังหวัดเชียงราย ให้มีอาณาเขตดังนี้</p> <p><b>ทิศเหนือ</b> ติดต่อกับบ้านเด่น หมู่ที่ ๔ ตำบลสันทราย อำเภอแม่จัน จังหวัดเชียงราย โดยมีแนวเขตเริ่มต้นจากกึ่งกลางน้ำแม่จัน บริเวณพิกัด NC ๙๐๘๖๒๓๐๙๖๑ (พิกัด IND NC ๙๑๑๙๕๓๐๖๕๘) ไปทางทิศตะวันออกเฉียงเหนือตามกึ่งกลางถนนลูกครึ่ง ถึงกึ่งกลางถนนลูกครึ่ง บริเวณพิกัด NC ๙๑๐๙๕๓๑๒๒๗ (พิกัด IND NC ๙๑๔๒๘๓๐๙๒๕) ไปทางทิศตะวันออกเฉียงเหนือผ่านไร่ ถึงกึ่งกลางถนนเข้าหมู่บ้าน บริเวณพิกัด NC ๙๑๓๗๐๓๑๒๒๐ (พิกัด IND NC ๙๑๗๐๓๓๐๙๑๗) ไปทางทิศตะวันตกเฉียงใต้ตามกึ่งกลางถนนเข้าหมู่บ้าน ถึงกึ่งกลางถนนเข้าหมู่บ้าน บริเวณพิกัด NC ๙๑๓๕๓๓๑๑๘๒ (พิกัด IND NC ๙๑๖๘๖๓๐๘๗๙) ไปทางทิศตะวันออกเฉียงใต้ผ่านไร่ ถึงทางหลวงแผ่นดินหมายเลข ๑๐๑๖ ด้านทิศตะวันตก บริเวณพิกัด NC ๙๑๕๖๙๓๐๙๘๓ (พิกัด IND NC ๙๑๙๐๒๓๐๖๘๐) ไปทางทิศตะวันออกเฉียงเหนือตามทางหลวงแผ่นดินหมายเลข ๑๐๑๖ ด้านทิศตะวันตก ถึงทางหลวงแผ่นดินหมายเลข ๑๐๑๖ ด้านทิศตะวันตก บริเวณพิกัด NC ๙๑๕๘๒๓๑๐๐๑ (พิกัด IND NC ๙๑๙๑๕๓๐๖๙๘) ไปทางทิศตะวันออกเฉียงเหนือตามถนนเข้าหมู่บ้าน ด้านทิศเหนือ ถึงถนนเข้าหมู่บ้าน ด้านทิศเหนือ บริเวณพิกัด NC ๙๑๗๐๑๓๐๙๙๖ (พิกัด IND NC ๙๒๐๔๔๓๐๖๙๓) ไปทางทิศตะวันออกเฉียงเหนือตามกึ่งกลางถนนเข้าหมู่บ้าน สิ้นสุด</p>

เขตเลือกตั้ง	จำนวนสมาชิก	ท้องที่ที่ประกอบเป็นเขตเลือกตั้ง
		<p>ที่กิ่งกลางสามแยกถนนเข้าหมู่บ้าน บริเวณพิกัด NC ๙๒๗๕๗๓๐๙๗๕ (พิกัด IND NC ๙๓๐๙๐๓๐๖๗๓) รวมระยะทางด้านทิศเหนือประมาณ ๒ กิโลเมตร</p> <p><b>ทิศตะวันออก</b> ติดต่อกับบ้านสันทราย หมู่ที่ ๑ และบ้านแหลม หมู่ที่ ๖ ตำบลสันทราย อำเภอแม่จัน จังหวัดเชียงราย โดยมีแนวเขตเริ่มต้นจากกิ่งกลางสามแยกถนนเข้าหมู่บ้าน บริเวณพิกัด NC ๙๒๗๕๗๓๐๙๗๕ (พิกัด IND NC ๙๓๐๙๐๓๐๖๗๓) ไปทางทิศใต้ตามกิ่งกลางถนนเข้าหมู่บ้าน ถึงกิ่งกลางถนนเข้าหมู่บ้าน บริเวณพิกัด NC ๙๒๗๘๐๓๐๗๓๕ (พิกัด IND NC ๙๓๑๑๓๓๐๔๓๒) ไปทางทิศตะวันตกตามกิ่งกลางลำเหมือง ถึงกิ่งกลางลำเหมือง บริเวณพิกัด NC ๙๒๖๑๐๓๐๗๔๗ (พิกัด IND NC ๙๒๙๔๓๓๐๔๔๔) ไปทางทิศตะวันตกเฉียงใต้ตามกิ่งกลางลำเหมือง ถึงกิ่งกลางลำเหมือง บริเวณพิกัด NC ๙๒๒๒๘๓๐๒๒๑ (พิกัด IND NC ๙๒๕๖๑๒๙๙๑๙) ไปทางทิศตะวันตกเฉียงใต้ผ่านทุ่งนา ถึงกิ่งกลางลำเหมือง บริเวณพิกัด NC ๙๒๐๒๑๓๐๐๔๗ (พิกัด IND NC ๙๒๓๕๔๒๙๗๔๔) ไปทางทิศตะวันออกเฉียงใต้ตามกิ่งกลางลำเหมือง ถึงกิ่งกลางลำเหมือง บริเวณพิกัด NC ๙๒๑๑๒๓๐๐๐๐ (พิกัด IND NC ๙๒๔๔๕๒๙๖๙๘) ไปทางทิศตะวันตกเฉียงใต้ผ่านทุ่งนา สิ้นสุดที่กิ่งกลางลำเหมือง บริเวณพิกัด NC ๙๑๘๘๒๒๙๖๖๐ (พิกัด IND NC ๙๒๒๑๕๒๙๓๕๘) รวมระยะทางด้านทิศตะวันออกประมาณ ๒ กิโลเมตร</p> <p><b>ทิศใต้</b> ติดต่อกับบ้านแหลม หมู่ที่ ๖ ตำบลสันทราย อำเภอแม่จัน จังหวัดเชียงราย โดยมีแนวเขตเริ่มต้นจากกิ่งกลางลำเหมือง บริเวณพิกัด NC ๙๑๘๘๒๒๙๖๖๐ (พิกัด IND NC ๙๒๒๑๕๒๙๓๕๘) ไปทางทิศตะวันตกเฉียงเหนือตามกิ่งกลางลำเหมือง ถึงกิ่งกลางลำเหมือง บริเวณพิกัด NC ๙๑๕๔๘๒๙๘๓๘ (พิกัด IND NC ๙๑๘๘๑๒๙๕๓๕) ไปทางทิศตะวันตกเฉียงเหนือผ่านทุ่งนา ถึงกิ่งกลางลำเหมือง บริเวณพิกัด NC ๙๐๙๖๕๓๐๐๗๒ (พิกัด IND NC ๙๑๒๙๘๒๙๗๗๐) ไปทางทิศตะวันตกเฉียงเหนือตามกิ่งกลางลำเหมือง ถึงกิ่งกลางลำเหมือง บริเวณพิกัด NC ๙๐๘๐๔๓๐๑๒๐ (พิกัด IND NC ๙๑๑๓๗๒๙๘๑๘) ไปทางทิศตะวันตกเฉียงเหนือระยะทางประมาณ ๒๖ เมตร ถึงกิ่งกลางทางหลวงแผ่นดินหมายเลข ๑๐๑๖ บริเวณ พิกัด NC ๙๐๗๘๙๓๐๑๔๑ (พิกัด IND NC ๙๑๑๒๒๒๙๘๓๘) ไปทางทิศตะวันออกเฉียงเหนือตามกิ่งกลางทางหลวงแผ่นดินหมายเลข ๑๐๑๖ ถึงกิ่งกลางทางหลวงแผ่นดินหมายเลข ๑๐๑๖ บริเวณพิกัด NC ๙๐๘๐๐๓๐๑๕๔ (พิกัด IND NC ๙๑๑๓๓๒๙๘๕๑) ไปทางทิศตะวันตกเฉียงเหนือผ่านชุมชน สิ้นสุดที่กิ่งกลางน้ำแม่จัน บริเวณพิกัด NC ๙๐๖๒๔๓๐๒๔๘ (พิกัด IND NC ๙๐๙๕๗๒๙๙๔๖) รวมระยะทางด้านทิศใต้ประมาณ ๒ กิโลเมตร</p> <p><b>ทิศตะวันตก</b> ติดต่อกับบ้านแม่คี่ หมู่ที่ ๗ และบ้านหนองอ้อ หมู่ที่ ๑๑ ตำบลป่าซาง อำเภอแม่จัน จังหวัดเชียงราย โดยมีแนวเขตเริ่มต้นจากกิ่งกลางน้ำแม่จัน บริเวณพิกัด NC ๙๐๖๒๔๓๐๒๔๘ (พิกัด IND NC ๙๐๙๕๗๒๙๙๔๖) ไป</p>



เขตเลือกตั้ง	จำนวนสมาชิก	ท้องที่ที่ประกอบเป็นเขตเลือกตั้ง
		<p>ทางทิศเหนือตามกึ่งกลางน้ำแม่จัน ผ่านบริเวณพิกัด NC ๙๐๖๕๕๓๐๗๓๒ (พิกัด IND NC ๙๐๙๘๘๓๐๔๓๐) สิ้นสุดที่กึ่งกลางน้ำแม่จัน บริเวณพิกัด NC ๙๐๘๖๒๓๐๙๖๑ (พิกัด IND NC ๙๑๑๙๕๓๐๖๕๘) รวมระยะทางด้านทิศตะวันตกประมาณ ๑ กิโลเมตร</p> <p><b>๓. กำหนดเขตหมู่บ้านสันทราย หมู่ที่ ๑</b> บ้านสันทราย ในท้องที่ตำบลสันทราย อำเภอแม่จัน จังหวัดเชียงราย ให้มีอาณาเขตดังนี้</p> <p><b>ทิศเหนือ</b> ติดต่อกับบ้านแม่สรวย หมู่ที่ ๕ ตำบลจอมสวรรค์ อำเภอแม่จัน จังหวัดเชียงราย โดยมีแนวเขตเริ่มต้นจากกึ่งกลางลำเหมือง บริเวณพิกัด NC ๙๓๐๕๐๓๓๑๖๐ (พิกัด IND NC ๙๓๓๘๘๓๓๒๘๕๗) ไปทางทิศตะวันออกเฉียงใต้ตามกึ่งกลางลำเหมือง ถึงกึ่งกลางลำเหมือง บริเวณพิกัด NC ๙๓๓๔๖๓๓๐๖๓ (พิกัด IND NC ๙๓๖๗๙๓๒๗๖๐) ไปทางทิศตะวันออกเฉียงใต้ผ่านทุ่งนา ถึงสวน บริเวณพิกัด NC ๙๓๕๔๒๓๒๘๔๑ (พิกัด IND NC ๙๓๘๗๕๓๒๕๓๙) ไปทางทิศตะวันออกเฉียงเหนือตามกึ่งกลางลำเหมือง ถึงกึ่งกลางลำเหมือง บริเวณพิกัด NC ๙๓๖๑๕๓๒๙๐๐ (พิกัด IND NC ๙๓๙๔๙๓๒๕๙๗) ไปทางทิศตะวันออกเฉียงใต้ระยะทางประมาณ ๑๖ เมตร ถึงกึ่งกลางทางหลวงแผ่นดินหมายเลข ๑๐๑๖ บริเวณพิกัด NC ๙๓๖๒๖๓๒๘๘๘ (พิกัด IND NC ๙๓๙๕๙๓๒๕๘๕) ไปทางทิศตะวันออกเฉียงใต้ตามกึ่งกลางลำเหมือง สิ้นสุดที่กึ่งกลางลำเหมือง บริเวณพิกัด NC ๙๔๐๑๘๓๒๖๙๙ (พิกัด IND NC ๙๔๓๕๑๓๒๓๙๗) รวมระยะทางด้านทิศเหนือประมาณ ๑ กิโลเมตร</p> <p><b>ทิศตะวันออก</b> ติดต่อกับบ้านจอมจันท์ หมู่ที่ ๒ บ้านนาล้อม หมู่ที่ ๙ ตำบลสันทราย และบ้านบ่อแก้ว หมู่ที่ ๑ ตำบลจอมสวรรค์ อำเภอแม่จัน จังหวัดเชียงราย โดยมีแนวเขตเริ่มต้นจากกึ่งกลางลำเหมือง บริเวณพิกัด NC ๙๔๐๑๘๓๒๖๙๙ (พิกัด IND NC ๙๔๓๕๑๓๒๓๙๗) ไปทางทิศตะวันตกเฉียงใต้ตามกึ่งกลางลำเหมือง ถึงกึ่งกลางลำเหมือง บริเวณพิกัด NC ๙๓๙๓๖๓๒๖๒๙ (พิกัด IND NC ๙๔๒๖๙๓๒๓๒๖) ไปทางทิศตะวันตกเฉียงใต้ตามกึ่งกลางลำเหมือง ถึงถนนเข้าหมู่บ้าน ด้านทิศตะวันออก บริเวณพิกัด NC ๙๓๖๗๖๓๒๒๕๘ (พิกัด IND NC ๙๔๐๐๙๓๑๙๕๖) ไปทางทิศตะวันตกเฉียงใต้ตามถนนเข้าหมู่บ้าน ด้านทิศตะวันออก ถึงกึ่งกลางสามแยกถนนในหมู่บ้าน บริเวณพิกัด NC ๙๓๑๙๒๓๑๘๗๗ (พิกัด IND NC ๙๓๕๒๖๓๑๕๗๕) ไปทางทิศตะวันตกเฉียงเหนือตามกึ่งกลางถนนในหมู่บ้าน ถึงกึ่งกลางถนนในหมู่บ้าน บริเวณพิกัด NC ๙๓๑๗๗๓๑๘๘๘ (พิกัด IND NC ๙๓๕๑๐๓๑๕๘๖) ไปทางทิศใต้ตามกึ่งกลางถนนในหมู่บ้าน ถึงกึ่งกลางสามแยกทางหลวงชนบท ชร.๔๐๐๖ บริเวณพิกัด NC ๙๓๑๖๑๓๑๖๑๓ (พิกัด IND NC ๙๓๔๙๕๓๑๓๑๑) ไปทางทิศตะวันออกเฉียงใต้ตามกึ่งกลางทางหลวงชนบท ชร.๔๐๐๖ ถึงกึ่งกลางทางหลวงชนบท ชร.๔๐๐๖ บริเวณพิกัด NC ๙๓๑๗๐๓๑๖๐๘ (พิกัด IND NC ๙๓๕๐๓๓๑๓๐๕) ไปทางทิศใต้ผ่านทุ่งนา ถึงกึ่งกลางลำเหมือง บริเวณพิกัด NC ๙๓๒๐๔๓๑๒๗๘</p>

เขตเลือกตั้ง	จำนวนสมาชิก	ท้องที่ที่ประกอบเป็นเขตเลือกตั้ง
		<p>(พิกัด IND NC ๙๓๕๓๗๓๐๙๗๖) ไปทางทิศใต้ตามกึ่งกลางลำเหมือง ถึงจุดบรรจบลำเหมืองกับลำเหมืองกลาง บริเวณพิกัด NC ๙๓๑๘๔๓๑๑๑๓ (พิกัด IND NC ๙๓๕๑๗๓๐๘๑๑) ไปทางทิศตะวันออกตามกึ่งกลางลำเหมืองกลาง ถึงกึ่งกลางลำเหมืองกลาง บริเวณพิกัด NC ๙๓๒๘๐๓๑๐๙๖ (พิกัด IND NC ๙๓๖๑๓๓๐๗๙๓) ไปทางทิศตะวันตกเฉียงใต้ตามกึ่งกลางลำเหมืองกลาง ถึงกึ่งกลางลำเหมืองกลาง บริเวณพิกัด NC ๙๓๑๘๒๓๐๙๗๓ (พิกัด IND NC ๙๓๕๑๕๓๐๖๗๐) ไปทางทิศตะวันตกเฉียงใต้ตามกึ่งกลางลำเหมืองกลาง สิ้นสุดที่กึ่งกลางถนนเข้าหมู่บ้าน บริเวณพิกัด NC ๙๒๗๘๐๓๐๗๓๕ (พิกัด IND NC ๙๓๑๑๓๓๐๔๓๒) รวมระยะทางด้านทิศตะวันออกประมาณ ๓ กิโลเมตร</p> <p><b>ทิศใต้</b> ติดต่อกับบ้านเด่น หมู่ที่ ๔ และบ้านดง หมู่ที่ ๗ ตำบลสันทราย อำเภอแม่จัน จังหวัดเชียงราย โดยมีแนวเขตเริ่มต้นจากกึ่งกลางถนนเข้าหมู่บ้าน บริเวณพิกัด NC ๙๒๗๘๐๓๐๗๓๕ (พิกัด IND NC ๙๓๑๑๓๓๐๔๓๒) ไปทางทิศเหนือตามกึ่งกลางถนนเข้าหมู่บ้าน ถึงกึ่งกลางสามแยกถนนเข้าหมู่บ้าน บริเวณพิกัด NC ๙๒๗๕๗๓๐๙๗๕ (พิกัด IND NC ๙๓๐๙๐๓๐๖๗๓) ไปทางทิศเหนือตามกึ่งกลางถนนเข้าหมู่บ้าน ถึงกึ่งกลางถนนเข้าหมู่บ้าน บริเวณพิกัด NC ๙๒๗๓๘๓๑๒๐๓ (พิกัด IND NC ๙๓๐๗๑๓๐๙๐๑) ไปทางทิศตะวันตกตามกึ่งกลางลำเหมืองหลวง ถึงกึ่งกลางลำเหมืองหลวง บริเวณ พิกัด NC ๙๒๒๕๙๓๑๒๔๙ (พิกัด IND NC ๙๒๕๙๒๓๐๙๔๖) ไปทางทิศเหนือผ่านทุ่งนา ถึงกึ่งกลางลำเหมือง บริเวณพิกัด NC ๙๒๒๔๖๓๑๔๙๐ (พิกัด IND NC ๙๒๕๘๐๓๑๑๘๗) ไปทางทิศตะวันตกตามกึ่งกลางลำเหมือง ถึงกึ่งกลางลำเหมือง บริเวณพิกัด NC ๙๒๑๗๙๓๑๔๙๔ (พิกัด IND NC ๙๒๕๑๒๓๑๑๙๑) ไปทางทิศตะวันตกเฉียงเหนือผ่านชุมชน ถึงกึ่งกลางทางหลวงแผ่นดินหมายเลข ๑๐๑๖ บริเวณพิกัด NC ๙๒๐๔๙๓๑๖๘๗ (พิกัด IND NC ๙๒๓๘๒๓๑๓๘๔) ไปทางทิศตะวันออกเฉียงเหนือตามกึ่งกลางทางหลวงแผ่นดินหมายเลข ๑๐๑๖ สิ้นสุดที่กึ่งกลางทางหลวงแผ่นดินหมายเลข ๑๐๑๖ ที่สะพาน บริเวณพิกัด NC ๙๒๒๕๖๓๑๘๙๔ (พิกัด IND NC ๙๒๕๘๙๓๑๕๙๑) รวมระยะทางด้านทิศใต้ประมาณ ๒ กิโลเมตร</p> <p><b>ทิศตะวันตก</b> ติดต่อกับบ้านโพธาราม หมู่ที่ ๘ ตำบลสันทราย อำเภอแม่จัน จังหวัดเชียงราย โดยมีแนวเขตเริ่มต้นจากกึ่งกลางทางหลวงแผ่นดินหมายเลข ๑๐๑๖ ที่สะพาน บริเวณพิกัด NC ๙๒๒๕๖๓๑๘๙๔ (พิกัด IND NC ๙๒๕๘๙๓๑๕๙๑) ไปทางทิศตะวันออกเฉียงเหนือตามกึ่งกลางทางหลวงแผ่นดินหมายเลข ๑๐๑๖ ถึงกึ่งกลางสามแยกทางหลวงแผ่นดินหมายเลข ๑๐๑๖ บริเวณพิกัด NC ๙๒๗๒๙๓๒๑๗๘ (พิกัด IND NC ๙๓๐๖๒๓๑๘๗๖) ไปทางทิศตะวันออกเฉียงเหนือผ่านชุมชน ถึงกึ่งกลางลำเหมือง บริเวณพิกัด NC ๙๒๗๗๒๓๒๒๗๒ (พิกัด IND NC ๙๓๑๐๕๓๑๙๗๐) ไปทางทิศตะวันออกเฉียงเหนือตามกึ่งกลางลำเหมือง สิ้นสุดที่กึ่งกลางลำเหมือง บริเวณ</p>

เขตเลือกตั้ง	จำนวนสมาชิก	ท้องที่ที่ประกอบเป็นเขตเลือกตั้ง
		พิกัด NC ๙๓๐๕๐๓๓๑๖๐ (พิกัด IND NC ๙๓๓๘๓๓๒๘๕๗) รวมระยะทางด้านทิศตะวันตกประมาณ ๒ กิโลเมตร

**เอกสารบรรยายแนวเขตท้องที่ที่เป็นเขตเลือกตั้ง**  
**คำบรรยายแนวเขต**  
**การแบ่งเขตเลือกตั้งสมาชิกสภาเทศบาลตำบลสันทราย อำเภอแม่จัน จังหวัดเชียงราย**  
**(ประกอบการแบ่งเขตเลือกตั้ง ตามรูปแบบที่ ๓ )**

เขตเลือกตั้ง	จำนวนสมาชิก	ท้องที่ที่ประกอบเป็นเขตเลือกตั้ง
๑	๖	<p><b>เขตเลือกตั้งที่ ๑</b> ประกอบด้วย บ้านสันทราย หมู่ที่ ๑ บ้านจอมจันท์ หมู่ที่ ๒ บ้านโพธาราม หมู่ที่ ๘</p> <p><b>เขตเลือกตั้งที่ ๑</b> ประกอบด้วย บ้านสันทราย หมู่ที่ ๑ บ้านจอมจันท์ หมู่ที่ ๒ บ้านโพธาราม หมู่ที่ ๘</p> <p><b>๑.กำหนดเขตหมู่บ้านสันทราย</b> หมู่ที่ ๑ บ้านสันทราย ในท้องที่ตำบลสันทราย อำเภอแม่จัน จังหวัดเชียงราย ให้มีอาณาเขตดังนี้</p> <p><b>ทิศเหนือ</b> ติดต่อกับบ้านแม่สรวย หมู่ที่ ๕ ตำบลจอมสวรรค์ อำเภอแม่จัน จังหวัดเชียงราย โดยมีแนวเขตเริ่มต้นจากกึ่งกลางลำเหมือง บริเวณพิกัด NC ๙๓๐๕๐๓๓๑๖๐ (พิกัด IND NC ๙๓๓๘๓๓๒๘๕๗) ไปทางทิศตะวันออกเฉียงใต้ตามกึ่งกลางลำเหมือง ถึงกึ่งกลางลำเหมือง บริเวณพิกัด NC ๙๓๓๔๖๓๓๐๖๓ (พิกัด IND NC ๙๓๖๗๙๓๒๗๖๐) ไปทางทิศตะวันออกเฉียงใต้ผ่านทุ่งนา ถึงสวน บริเวณพิกัด NC ๙๓๕๔๒๓๒๘๔๑ (พิกัด IND NC ๙๓๘๗๕๓๒๕๓๙) ไปทางทิศตะวันออกเฉียงเหนือตามกึ่งกลางลำเหมือง ถึงกึ่งกลางลำเหมือง บริเวณพิกัด NC ๙๓๖๑๕๓๒๙๐๐ (พิกัด IND NC ๙๓๙๔๙๓๒๕๙๗) ไปทางทิศตะวันออกเฉียงใต้ระยะทางประมาณ ๑๖ เมตร ถึงกึ่งกลางทางหลวงแผ่นดินหมายเลข ๑๐๑๖ บริเวณพิกัด NC ๙๓๖๒๖๓๒๘๘๘ (พิกัด IND NC ๙๓๙๕๙๓๒๕๘๕) ไปทางทิศตะวันออกเฉียงใต้ตามกึ่งกลางลำเหมือง สิ้นสุดที่กึ่งกลางลำเหมือง บริเวณพิกัด NC ๙๔๐๑๘๓๒๖๙๙ (พิกัด IND NC ๙๔๓๕๑๓๒๓๙๗) รวมระยะทางด้านทิศเหนือประมาณ ๑ กิโลเมตร</p> <p><b>ทิศตะวันออก</b> ติดต่อกับบ้านจอมจันท์ หมู่ที่ ๒ บ้านนาล้อม หมู่ที่ ๙ ตำบลสันทราย และบ้านบ่อแก้ว หมู่ที่ ๑ ตำบลจอมสวรรค์ อำเภอแม่จัน จังหวัดเชียงราย โดยมีแนวเขตเริ่มต้นจากกึ่งกลางลำเหมือง บริเวณพิกัด NC ๙๔๐๑๘๓๒๖๙๙ (พิกัด IND NC ๙๔๓๕๑๓๒๓๙๗) ไปทางทิศตะวันตกเฉียงใต้ตามกึ่งกลางลำเหมือง ถึงกึ่งกลางลำเหมือง บริเวณพิกัด NC ๙๓๙๓๖๓๒๖๒๙ (พิกัด IND NC ๙๔๒๖๙๓๒๓๒๖) ไปทางทิศตะวันตกเฉียงใต้ตามกึ่งกลางลำเหมือง ถึงถนนเข้าหมู่บ้าน ด้านทิศตะวันออก บริเวณพิกัด NC ๙๓๖๗๖๓๒๒๕๘ (พิกัด IND NC ๙๔๐๐๙๓๑๙๕๖) ไปทางทิศตะวันตกเฉียงใต้ตามถนนเข้าหมู่บ้าน ด้านทิศตะวันออก ถึงกึ่งกลางสามแยกถนนในหมู่บ้าน บริเวณพิกัด NC ๙๓๑๙๒๓๑๘๗๗ (พิกัด IND NC ๙๓๕๒๖๓๑๕๗๕) ไปทางทิศตะวันตกเฉียงเหนือตามกึ่งกลางถนนในหมู่บ้าน ถึงกึ่งกลางถนนในหมู่บ้าน บริเวณพิกัด NC ๙๓๑๗๗๓๑๘๘๘ (พิกัด IND NC ๙๓๕๑๐๓๑๕๘๖) ไปทางทิศใต้ตามกึ่งกลางถนนในหมู่บ้าน ถึงกึ่งกลางสามแยกทางหลวงชนบท ชร.๔๐๐๖ บริเวณพิกัด NC</p>

เขตเลือกตั้ง	จำนวนสมาชิก	ท้องที่ที่ประกอบเป็นเขตเลือกตั้ง
		<p>๙๓๑๖๑๓๑๖๑๓ (พิกัด IND NC ๙๓๔๙๕๓๑๓๑๑) ไปทางทิศตะวันออกเฉียงใต้ตามกึ่งกลางทางหลวงชนบท ชร.๔๐๐๖ ถึงกึ่งกลางทางหลวงชนบท ชร. ๔๐๐๖ บริเวณพิกัด NC ๙๓๑๗๐๓๑๖๐๘ (พิกัด IND NC ๙๓๕๐๓๓๑๓๐๕) ไปทางทิศใต้ผ่านทุ่งนา ถึงกึ่งกลางลำเหมือง บริเวณพิกัด NC ๙๓๒๐๔๓๑๒๗๘ (พิกัด IND NC ๙๓๕๓๗๓๐๙๗๖) ไปทางทิศใต้ตามกึ่งกลางลำเหมือง ถึงจุดบรรจบลำเหมืองกับลำเหมืองกลาง บริเวณพิกัด NC ๙๓๑๘๔๓๑๑๑๓ (พิกัด IND NC ๙๓๕๑๗๓๐๘๑๑) ไปทางทิศตะวันออกเฉียงใต้ตามกึ่งกลางลำเหมืองกลาง ถึงกึ่งกลางลำเหมืองกลาง บริเวณพิกัด NC ๙๓๒๘๐๓๑๐๙๖ (พิกัด IND NC ๙๓๖๑๓๓๐๗๙๓) ไปทางทิศตะวันตกเฉียงใต้ตามกึ่งกลางลำเหมืองกลาง ถึงกึ่งกลางลำเหมืองกลาง บริเวณพิกัด NC ๙๓๑๘๒๓๐๙๗๓ (พิกัด IND NC ๙๓๕๑๕๓๐๖๗๐) ไปทางทิศตะวันตกเฉียงใต้ตามกึ่งกลางลำเหมืองกลาง สิ้นสุดที่กึ่งกลางถนนเข้าหมู่บ้าน บริเวณพิกัด NC ๙๒๗๘๐๓๐๗๓๕ (พิกัด IND NC ๙๓๑๑๓๓๐๔๓๒) รวมระยะทางด้านทิศตะวันออกเฉียงใต้ประมาณ ๓ กิโลเมตร</p> <p><b>ทิศใต้</b> ติดต่อกับบ้านเด่น หมู่ที่ ๔ และบ้านดง หมู่ที่ ๗ ตำบลสันทราย อำเภอแม่จัน จังหวัดเชียงราย โดยมีแนวเขตเริ่มต้นจากกึ่งกลางถนนเข้าหมู่บ้าน บริเวณพิกัด NC ๙๒๗๘๐๓๐๗๓๕ (พิกัด IND NC ๙๓๑๑๓๓๐๔๓๒) ไปทางทิศเหนือตามกึ่งกลางถนนเข้าหมู่บ้าน ถึงกึ่งกลางสามแยกถนนเข้าหมู่บ้าน บริเวณพิกัด NC ๙๒๗๕๗๓๐๙๗๕ (พิกัด IND NC ๙๓๐๙๐๓๐๖๗๓) ไปทางทิศเหนือตามกึ่งกลางถนนเข้าหมู่บ้าน ถึงกึ่งกลางถนนเข้าหมู่บ้าน บริเวณพิกัด NC ๙๒๗๓๘๓๑๒๐๓ (พิกัด IND NC ๙๓๐๗๑๓๐๙๐๑) ไปทางทิศตะวันตกตามกึ่งกลางลำเหมืองหลวง ถึงกึ่งกลางลำเหมืองหลวง บริเวณ พิกัด NC ๙๒๒๕๙๓๑๒๔๙ (พิกัด IND NC ๙๒๕๙๒๓๐๙๔๖) ไปทางทิศเหนือผ่านทุ่งนา ถึงกึ่งกลางลำเหมือง บริเวณพิกัด NC ๙๒๒๔๖๓๑๔๙๐ (พิกัด IND NC ๙๒๕๘๐๓๑๑๘๗) ไปทางทิศตะวันตกตามกึ่งกลางลำเหมือง ถึงกึ่งกลางลำเหมือง บริเวณพิกัด NC ๙๒๑๗๙๓๑๔๙๔ (พิกัด IND NC ๙๒๕๑๒๓๑๑๙๑) ไปทางทิศตะวันตกเฉียงเหนือผ่านชุมชน ถึงกึ่งกลางทางหลวงแผ่นดินหมายเลข ๑๐๑๖ บริเวณพิกัด NC ๙๒๐๔๙๓๑๖๘๗ (พิกัด IND NC ๙๒๓๘๒๓๑๓๘๔) ไปทางทิศตะวันออกเฉียงเหนือตามกึ่งกลางทางหลวงแผ่นดินหมายเลข ๑๐๑๖ สิ้นสุดที่กึ่งกลางทางหลวงแผ่นดินหมายเลข ๑๐๑๖ ที่สะพาน บริเวณพิกัด NC ๙๒๒๕๖๓๑๘๙๔ (พิกัด IND NC ๙๒๕๘๙๓๑๕๙๑) รวมระยะทางด้านทิศใต้ประมาณ ๒ กิโลเมตร</p> <p><b>ทิศตะวันตก</b> ติดต่อกับบ้านโพธาราม หมู่ที่ ๘ ตำบลสันทราย อำเภอแม่จัน จังหวัดเชียงราย โดยมีแนวเขตเริ่มต้นจากกึ่งกลางทางหลวงแผ่นดินหมายเลข ๑๐๑๖ ที่สะพาน บริเวณพิกัด NC ๙๒๒๕๖๓๑๘๙๔ (พิกัด IND NC ๙๒๕๘๙๓๑๕๙๑) ไปทางทิศตะวันออกเฉียงเหนือตามกึ่งกลางทางหลวงแผ่นดินหมายเลข ๑๐๑๖ ถึงกึ่งกลางสามแยกทางหลวงแผ่นดินหมายเลข ๑๐๑๖</p>

เขตเลือกตั้ง	จำนวนสมาชิก	ท้องที่ที่ประกอบเป็นเขตเลือกตั้ง
		<p>บริเวณพิกัด NC ๙๒๗๒๙๓๒๑๗๘ (พิกัด IND NC ๙๓๐๖๒๓๑๘๗๖) ไปทางทิศตะวันออกเฉียงเหนือผ่านชุมชน ถึงกึ่งกลางลำเหมือง บริเวณพิกัด NC ๙๒๗๗๒๓๒๒๗๒ (พิกัด IND NC ๙๓๑๐๕๓๑๙๗๐) ไปทางทิศตะวันออกเฉียงเหนือตามกึ่งกลางลำเหมือง สิ้นสุดที่กึ่งกลางลำเหมือง บริเวณพิกัด NC ๙๓๐๕๐๓๓๑๖๐ (พิกัด IND NC ๙๓๓๘๓๓๒๘๕๗) รวมระยะทางด้านทิศตะวันตกประมาณ ๒ กิโลเมตร</p> <p><b>๒. กำหนดเขตหมู่บ้านจอมจันทร์ หมู่ที่ ๒ บ้านจอมจันทร์ ในท้องที่ตำบลสันทราย อำเภอแม่จัน จังหวัดเชียงราย ให้มีอาณาเขตดังนี้</b></p> <p><b>ทิศเหนือ</b> ติดต่อกับบ้านบ่อแก้ว หมู่ที่ ๑ ตำบลจอมสวรรค์ อำเภอแม่จัน จังหวัดเชียงราย โดยมีแนวเขตเริ่มต้นจากกึ่งกลางลำเหมือง บริเวณพิกัด NC ๙๓๙๓๖๓๒๖๒๙ (พิกัด IND NC ๙๔๒๖๙๓๒๓๒๖) ไปทางทิศตะวันออกเฉียงใต้ตามกึ่งกลางลำเหมือง ถึงจุดบรรจบลำเหมืองกับน้ำแม่จัน บริเวณพิกัด NC ๙๔๙๖๔๓๒๔๗๕ (พิกัด IND NC ๙๕๒๙๗๓๒๑๗๒) ไปทางทิศตะวันออกเฉียงใต้ระยะทางประมาณ ๓๗ เมตร สิ้นสุดที่กึ่งกลางลำเหมืองบ่อแก้ว บริเวณพิกัด NC ๙๔๙๙๓๓๒๔๕๔ (พิกัด IND NC ๙๕๓๒๖๓๒๑๕๑) รวมระยะทางด้านทิศเหนือประมาณ ๑ กิโลเมตร</p> <p><b>ทิศตะวันออก</b> ติดต่อกับบ้านดอยต่อ หมู่ที่ ๓ และบ้านดงสุวรรณ หมู่ที่ ๕ ตำบลสันทราย อำเภอแม่จัน จังหวัดเชียงราย โดยมีแนวเขตเริ่มต้นจากกึ่งกลางลำเหมืองบ่อแก้ว บริเวณพิกัด NC ๙๔๙๙๓๓๒๔๕๔ (พิกัด IND NC ๙๕๓๒๖๓๒๑๕๑) ไปทางทิศตะวันตกเฉียงใต้ตามกึ่งกลางลำเหมืองบ่อแก้ว ถึงจุดบรรจบลำเหมืองบ่อแก้วกับน้ำแม่จัน บริเวณพิกัด NC ๙๔๘๘๕๓๒๒๘๙ (พิกัด IND NC ๙๕๒๑๘๓๑๙๘๖) ไปทางทิศตะวันตกเฉียงใต้ตามกึ่งกลางน้ำแม่จัน ถึงกึ่งกลางน้ำแม่จัน บริเวณพิกัด NC ๙๔๓๘๖๓๑๖๗๐ (พิกัด IND NC ๙๔๗๑๙๓๑๓๖๘) ไปทางทิศตะวันออกเฉียงใต้ตามกึ่งกลางถนนลูกช้าง ถึงกึ่งกลางสามแยกถนนลูกช้าง บริเวณพิกัด NC ๙๔๔๐๑๓๑๖๓๑ (พิกัด IND NC ๙๔๗๓๔๓๑๓๒๘) ไปทางทิศตะวันออกเฉียงใต้ตามสันเขา ถึงกึ่งกลางทางหลวงชนบท ชร.๔๐๐๘ บริเวณพิกัด NC ๙๔๖๙๒๓๑๓๖๑ (พิกัด IND NC ๙๕๐๒๕๓๑๐๕๘) ไปทางทิศตะวันออกเฉียงใต้ตามสันเขา ถึงกึ่งกลางถนนลูกช้าง บริเวณพิกัด NC ๙๔๙๕๘๓๑๑๐๙ (พิกัด IND NC ๙๕๒๙๒๓๐๘๐๖) ไปทางทิศใต้ตามกึ่งกลางถนนลูกช้าง ถึงกึ่งกลางสี่แยกถนนลูกช้าง บริเวณพิกัด NC ๙๕๐๑๒๓๐๖๖๔ (พิกัด IND NC ๙๕๓๔๕๓๐๓๖๑) ไปทางทิศตะวันออกเฉียงใต้ตามกึ่งกลางถนนลูกช้าง ถึงกึ่งกลางถนนลูกช้าง บริเวณพิกัด NC ๙๕๐๓๙๓๐๕๑๖ (พิกัด IND NC ๙๕๓๗๒๓๐๒๑๔) ไปทางทิศตะวันออกเฉียงใต้ตามสันเขา ถึงเชิงเขา บริเวณพิกัด NC ๙๕๘๙๐๓๐๑๗๕ (พิกัด IND NC ๙๖๒๒๓๒๙๘๗๒) ไปทางทิศใต้ตามสันเขา ถึงกึ่งกลางทางหลวงชนบท ชร. ๔๐๓๕ บริเวณพิกัด NC ๙๕๗๓๕๒๘๔๓๙ (พิกัด IND NC ๙๖๐๖๘๒๘๑๓๖) ไป</p>

เขตเลือกตั้ง	จำนวนสมาชิก	ท้องที่ที่ประกอบเป็นเขตเลือกตั้ง
		<p>ทางทิศตะวันตกเฉียงใต้ตามกึ่งกลางถนนลูกช้าง ถึงกึ่งกลางถนนลูกช้าง บริเวณพิกัด NC ๙๕๔๑๔๒๗๙๒๗ (พิกัด IND NC ๙๕๗๔๗๒๗๖๒๔) ไปทางทิศตะวันออกเฉียงใต้ผ่านไร่ ถึงกึ่งกลางลำเหมือง บริเวณพิกัด NC ๙๕๔๕๕๒๗๘๐๐ (พิกัด IND NC ๙๕๗๘๙๒๗๔๙๘) ไปทางทิศตะวันตกเฉียงใต้ตามกึ่งกลางลำเหมือง สิ้นสุดที่กึ่งกลางลำเหมือง บริเวณพิกัด NC ๙๕๒๒๓๒๗๒๘๔ (พิกัด IND NC ๙๕๕๕๖๒๖๙๘๑) รวมระยะทางด้านทิศตะวันออกเฉียงเหนือประมาณ ๗ กิโลเมตร</p> <p><b>ทิศใต้</b> ติดต่อกับบ้านหนองแวง หมู่ที่ ๙ และบ้านธรรมจาริก หมู่ที่ ๑๓ ตำบลแม่จัน อำเภอแม่จัน จังหวัดเชียงราย โดยมีแนวเขตเริ่มต้นจากกึ่งกลางลำเหมือง บริเวณพิกัด NC ๙๕๒๒๓๒๗๒๘๔ (พิกัด IND NC ๙๕๕๕๖๒๖๙๘๑) ไปทางทิศตะวันตกเฉียงเหนือตามกึ่งกลางถนนลูกช้าง ถึงกึ่งกลางสามแยกถนนลูกช้าง บริเวณพิกัด NC ๙๕๐๙๐๒๗๓๗๔ (พิกัด IND NC ๙๕๔๒๓๒๗๐๗๒) ไปทางทิศตะวันตกเฉียงเหนือตามกึ่งกลางถนนลูกช้าง ถึงกึ่งกลางถนนลูกช้าง บริเวณพิกัด NC ๙๓๙๗๖๒๗๑๘ (พิกัด IND NC ๙๔๓๐๙๒๗๔๑๕) ไปทางทิศตะวันตกเฉียงเหนือตามกึ่งกลางถนนลูกช้าง สิ้นสุดที่กึ่งกลางถนนลูกช้าง บริเวณพิกัด NC ๙๓๙๑๐๒๗๘๒๙ (พิกัด IND NC ๙๔๒๔๓๒๗๕๒๖) รวมระยะทางด้านทิศใต้ประมาณ ๒ กิโลเมตร</p> <p><b>ทิศตะวันตก</b> ติดต่อกับบ้านสันทราย หมู่ที่ ๑ และบ้านนาล้อม หมู่ที่ ๙ ตำบลสันทราย อำเภอแม่จัน จังหวัดเชียงราย โดยมีแนวเขตเริ่มต้นจากกึ่งกลางถนนลูกช้าง บริเวณพิกัด NC ๙๓๙๑๐๒๗๘๒๙ (พิกัด IND NC ๙๔๒๔๓๒๗๕๒๖) ไปทางทิศตะวันออกเฉียงเหนือตามกึ่งกลางถนนลูกช้าง ถึงกึ่งกลางถนนลูกช้าง บริเวณพิกัด NC ๙๔๑๒๘๒๗๙๙๔ (พิกัด IND NC ๙๔๔๖๑๒๗๖๙๒) ไปทางทิศตะวันออกเฉียงเหนือตามสันเขา ถึงสันดอยจุม บริเวณพิกัด NC ๙๔๔๗๒๒๗๖๐๑ (พิกัด IND NC ๙๔๘๐๕๒๗๙๘๘) ไปทางทิศตะวันตกเฉียงเหนือตามสันเขา ถึงเชิงเขา บริเวณพิกัด NC ๙๔๓๔๖๒๗๙๐๐ (พิกัด IND NC ๙๔๖๗๙๒๗๙๙๗) ไปทางทิศตะวันตกเฉียงเหนือผ่านทุ่งนา ถึงกึ่งกลางถนนลูกช้าง บริเวณพิกัด NC ๙๔๐๐๓๓๐๐๓๘ (พิกัด IND NC ๙๔๓๓๖๒๗๙๓๕) ไปทางทิศตะวันตกเฉียงเหนือตามกึ่งกลางถนนลูกช้าง ถึงกึ่งกลางลำเหมือง บริเวณพิกัด NC ๙๓๗๖๒๓๐๓๐๗ (พิกัด IND NC ๙๔๐๙๕๓๐๐๐๔) ไปทางทิศตะวันตกตามกึ่งกลางลำเหมือง ถึงกึ่งกลางลำเหมือง บริเวณพิกัด NC ๙๓๑๙๗๓๐๓๔๘ (พิกัด IND NC ๙๓๕๓๐๓๐๐๔๕) ไปทางทิศเหนือผ่านทุ่งนา ถึงกึ่งกลางลำเหมือง บริเวณพิกัด NC ๙๓๑๘๘๓๐๖๒๒ (พิกัด IND NC ๙๓๕๒๑๓๐๓๑๙) ไปทางทิศตะวันออกเฉียงเหนือตามกึ่งกลางลำเหมือง ถึงกึ่งกลางลำเหมือง บริเวณพิกัด NC ๙๓๒๒๓๓๐๖๓๐ (พิกัด IND NC ๙๓๕๕๖๓๐๓๒๗) ไปทางทิศเหนือผ่านทุ่งนา ถึงกึ่งกลางลำเหมือง บริเวณพิกัด NC ๙๓๒๒๗๓๐๘๐๑ (พิกัด IND NC ๙๓๕๖๐๓๐๔๙๘) ไปทางทิศเหนือตามกึ่งกลางลำเหมือง ถึงกึ่งกลางลำเหมือง</p>

เขตเลือกตั้ง	จำนวนสมาชิก	ท้องที่ที่ประกอบเป็นเขตเลือกตั้ง
		<p>บริเวณพิกัด NC ๙๓๒๑๗๓๐๘๖๔ (พิกัด IND NC ๙๓๕๕๐๓๐๕๖๒) ไปทางทิศตะวันตกเฉียงเหนือผ่านทุ่งนา ถึงกึ่งกลางลำเหมืองกลาง บริเวณพิกัด NC ๙๓๑๘๒๓๐๙๗๓ (พิกัด IND NC ๙๓๕๑๕๓๐๖๗๐) ไปทางทิศตะวันออกเฉียงเหนือตามกึ่งกลางลำเหมืองกลาง ถึงกึ่งกลางลำเหมืองกลาง บริเวณพิกัด NC ๙๓๒๘๐๓๑๐๙๖ (พิกัด IND NC ๙๓๖๑๓๓๐๗๙๓) ไปทางทิศตะวันตกเฉียงเหนือตามกึ่งกลางลำเหมืองกลาง ถึงจุดบรรจบลำเหมืองกับลำเหมืองกลาง บริเวณพิกัด NC ๙๓๑๘๔๓๑๑๑๓ (พิกัด IND NC ๙๓๕๑๗๓๐๘๑๑) ไปทางทิศเหนือตามกึ่งกลางลำเหมือง ถึงกึ่งกลางลำเหมือง บริเวณพิกัด NC ๙๓๒๐๔๓๑๒๗๘ (พิกัด IND NC ๙๓๕๓๗๓๐๙๗๖) ไปทางทิศเหนือผ่านทุ่งนา ถึงกึ่งกลางทางหลวงชนบท ชร.๔๐๐๖ บริเวณพิกัด NC ๙๓๑๗๐๓๑๖๐๘ (พิกัด IND NC ๙๓๕๐๓๓๑๓๐๕) ไปทางทิศตะวันตกเฉียงเหนือตามกึ่งกลางทางหลวงชนบท ชร.๔๐๐๖ ถึงกึ่งกลางสามแยกทางหลวงชนบท ชร.๔๐๐๖ บริเวณพิกัด NC ๙๓๑๖๑๓๑๖๑๓ (พิกัด IND NC ๙๓๔๙๕๓๑๓๑๑) ไปทางทิศเหนือตามกึ่งกลางถนนในหมู่บ้าน ถึงกึ่งกลางถนนในหมู่บ้าน บริเวณพิกัด NC ๙๓๑๗๗๓๑๘๘๘ (พิกัด IND NC ๙๓๕๑๐๓๑๕๘๖) ไปทางทิศตะวันออกเฉียงใต้ตามกึ่งกลางถนนในหมู่บ้าน ถึงกึ่งกลางสามแยกถนนในหมู่บ้าน บริเวณพิกัด NC ๙๓๑๙๒๓๑๘๗๗ (พิกัด IND NC ๙๓๕๒๖๓๑๕๗๕) ไปทางทิศตะวันออกเฉียงเหนือตามถนนเข้าหมู่บ้าน ด้านทิศตะวันออก ถึงถนนเข้าหมู่บ้าน ด้านทิศตะวันออก บริเวณพิกัด NC ๙๓๖๗๖๓๒๒๕๘ (พิกัด IND NC ๙๔๐๐๙๓๑๙๕๖) ไปทางทิศตะวันออกเฉียงเหนือตามกึ่งกลางลำเหมือง สิ้นสุดที่กึ่งกลางลำเหมือง บริเวณพิกัด NC ๙๓๙๓๖๓๒๖๒๙ (พิกัด IND NC ๙๔๒๖๙๓๒๓๒๖) รวมระยะทางด้านทิศตะวันตกประมาณ ๗ กิโลเมตร</p> <p><b>๓. กำหนดเขตหมู่บ้านโพธาราม หมู่ที่ ๘ บ้านโพธาราม ในท้องที่ตำบลสันทราย อำเภอแม่จัน จังหวัดเชียงราย ให้มีอาณาเขตดังนี้</b></p> <p><b>ทิศเหนือ</b> ติดต่อกับบ้านปายาง หมู่ที่ ๒ ตำบลศรีค้ำ และบ้านแม่สรวย หมู่ที่ ๕ ตำบลจอมสวรรค์ อำเภอแม่จัน จังหวัดเชียงราย โดยมีแนวเขตเริ่มต้นจากกึ่งกลางถนนเข้าหมู่บ้าน บริเวณพิกัด NC ๙๑๙๒๒๓๓๒๕๕ (พิกัด IND NC ๙๒๒๕๕๓๒๙๕๒) ไปทางทิศตะวันออกเฉียงเหนือผ่านทุ่งนา ถึงกึ่งกลางลำเหมือง บริเวณพิกัด NC ๙๒๑๕๓๓๒๘๖ (พิกัด IND NC ๙๒๔๘๖๓๒๙๘๓) ไปทางทิศตะวันออกผ่านทุ่งนา ถึงกึ่งกลางลำเหมือง บริเวณพิกัด NC ๙๒๒๔๔๓๓๓๐๑ (พิกัด IND NC ๙๒๕๗๗๓๒๙๙๙) ไปทางทิศตะวันออกผ่านทุ่งนา ถึงกึ่งกลางลำเหมือง บริเวณพิกัด NC ๙๒๓๐๓๓๓๓๐๒ (พิกัด IND NC ๙๒๖๓๖๓๓๐๐๐) ไปทางทิศตะวันออกผ่านทุ่งนา ถึงกึ่งกลางลำเหมือง บริเวณพิกัด NC ๙๒๗๓๑๓๓๒๓๒ (พิกัด IND NC ๙๓๐๖๔๓๒๙๓๐) ไปทางทิศตะวันออกเฉียงใต้ผ่านทุ่งนา ถึงทุ่งนา บริเวณพิกัด NC ๙๒๙๗๙๓๓๑๘๙ (พิกัด IND NC ๙๓๓๑๒๓๒๘๘๖) ไปทางทิศตะวันออกเฉียงใต้ผ่านทุ่งนา สิ้นสุดที่</p>



เขตเลือกตั้ง	จำนวนสมาชิก	ท้องที่ที่ประกอบเป็นเขตเลือกตั้ง
		<p>กิ่งกลางลำเหมือง บริเวณพิกัด NC ๙๓๐๕๐๓๓๑๖๐ (พิกัด IND NC ๙๓๓๘๓๓๒๘๕๗) รวมระยะทางด้านทิศเหนือประมาณ ๑ กิโลเมตร</p> <p><b>ทิศตะวันออก</b> ติดต่อกับบ้านสันทราย หมู่ที่ ๑ ตำบลสันทราย อำเภอแม่จัน จังหวัดเชียงราย โดยมีแนวเขตเริ่มต้นจากกิ่งกลางลำเหมือง บริเวณพิกัด NC ๙๓๐๕๐๓๓๑๖๐ (พิกัด IND NC ๙๓๓๘๓๓๒๘๕๗) ไปทางทิศตะวันตกเฉียงใต้ ตามกิ่งกลางลำเหมือง ถึงกิ่งกลางลำเหมือง บริเวณพิกัด NC ๙๒๗๗๒๓๒๒๗๒ (พิกัด IND NC ๙๓๑๐๕๓๑๙๗๐) ไปทางทิศตะวันตกเฉียงใต้ผ่านชุมชน ถึงกิ่งกลางสามแยกทางหลวงแผ่นดินหมายเลข ๑๐๑๖ บริเวณพิกัด NC ๙๒๗๒๙๓๒๑๗๘ (พิกัด IND NC ๙๓๐๖๒๓๑๘๗๖) ไปทางทิศตะวันตกเฉียงใต้ ตามกิ่งกลางทางหลวงแผ่นดินหมายเลข ๑๐๑๖ สิ้นสุดที่กิ่งกลางทางหลวงแผ่นดินหมายเลข ๑๐๑๖ ที่สะพาน บริเวณพิกัด NC ๙๒๒๕๖๓๑๘๙๔ (พิกัด IND NC ๙๒๕๘๙๓๑๕๙๑) รวมระยะทางด้านทิศตะวันออกประมาณ ๒ กิโลเมตร</p> <p><b>ทิศใต้</b> ติดต่อกับบ้านเด่น หมู่ที่ ๔ ตำบลสันทราย อำเภอแม่จัน จังหวัดเชียงราย โดยมีแนวเขตเริ่มต้นจากกิ่งกลางทางหลวงแผ่นดินหมายเลข ๑๐๑๖ ที่สะพาน บริเวณพิกัด NC ๙๒๒๕๖๓๑๘๙๔ (พิกัด IND NC ๙๒๕๘๙๓๑๕๙๑) ไปทางทิศตะวันตกตามกิ่งกลางน้ำแม่จัน ถึงกิ่งกลางถนนในหมู่บ้าน ที่สะพาน บริเวณพิกัด NC ๙๒๐๑๕๓๑๘๙๙ (พิกัด IND NC ๙๒๓๔๘๓๑๕๙๗) ไปทางทิศตะวันตกเฉียงเหนือตามกิ่งกลางน้ำแม่จัน สิ้นสุดที่กิ่งกลางน้ำแม่จัน บริเวณพิกัด NC ๙๑๖๑๖๓๒๑๒๑ (พิกัด IND NC ๙๑๙๔๙๓๑๘๑๙) รวมระยะทางด้านทิศใต้ประมาณ ๑ กิโลเมตร</p> <p><b>ทิศตะวันตก</b> ติดต่อกับบ้านหนองอ้อ หมู่ที่ ๑๑ ตำบลป่าซาง อำเภอแม่จัน จังหวัดเชียงราย โดยมีแนวเขตเริ่มต้นจากกิ่งกลางน้ำแม่จัน บริเวณพิกัด NC ๙๑๖๑๖๓๒๑๒๑ (พิกัด IND NC ๙๑๙๔๙๓๑๘๑๙) ไปทางทิศเหนือผ่านชุมชน ถึงถนนในหมู่บ้าน ด้านทิศใต้ บริเวณพิกัด NC ๙๑๖๓๗๓๒๑๗๓ (พิกัด IND NC ๙๑๙๗๐๓๑๘๗๐) ไปทางทิศตะวันออกเฉียงเหนือตามกิ่งกลางถนนเข้าหมู่บ้าน ถึงกิ่งกลางสามแยกถนนเข้าหมู่บ้าน บริเวณพิกัด NC ๙๑๘๑๖๓๓๐๒๔ (พิกัด IND NC ๙๒๑๔๙๓๒๗๒๒) ไปทางทิศตะวันออกเฉียงเหนือตามกิ่งกลางถนนเข้าหมู่บ้าน สิ้นสุดที่กิ่งกลางถนนเข้าหมู่บ้าน บริเวณพิกัด NC ๙๑๙๒๒๓๓๒๕๕ (พิกัด IND NC ๙๒๒๕๕๓๒๙๕๒) รวมระยะทางด้านทิศตะวันตกประมาณ ๑ กิโลเมตร</p>

เขตเลือกตั้ง	จำนวนสมาชิก	ท้องที่ที่ประกอบเป็นเขตเลือกตั้ง
๒	๖	<p><b>เขตเลือกตั้งที่ ๒</b> ประกอบด้วย บ้านเด่น หมู่ที่ ๔ บ้านดง หมู่ที่ ๗ บ้านสันทราย หมู่ที่ ๑</p> <p><b>๑. กำหนดเขตหมู่บ้านเด่น</b> หมู่ที่ ๔ บ้านเด่น ในท้องที่ตำบลสันทราย อำเภอแม่จัน จังหวัดเชียงราย ให้มีอาณาเขตดังนี้</p> <p><b>ทิศเหนือ</b> ติดต่อกับบ้านโพธาราม หมู่ที่ ๘ ตำบลสันทราย อำเภอแม่จัน จังหวัดเชียงราย โดยมีแนวเขตเริ่มต้นจากกึ่งกลางน้ำแม่จัน บริเวณพิกัด NC ๙๑๖๑๖๓๒๑๒๑ (พิกัด IND NC ๙๑๙๔๙๓๑๘๑๙) ไปทางทิศตะวันออกเฉียงใต้ตามกึ่งกลางน้ำแม่จัน ถึงกึ่งกลางถนนในหมู่บ้าน ที่สะพาน บริเวณพิกัด NC ๙๒๐๑๕๓๑๘๙๙ (พิกัด IND NC ๙๒๓๔๘๓๑๕๙๗) ไปทางทิศตะวันออกเฉียงใต้ตามกึ่งกลางน้ำแม่จัน สิ้นสุดที่กึ่งกลางทางหลวงแผ่นดินหมายเลข ๑๐๑๖ ที่สะพาน บริเวณพิกัด NC ๙๒๒๕๖๓๑๘๙๔ (พิกัด IND NC ๙๒๕๕๙๓๑๕๙๑) รวมระยะทางด้านทิศเหนือประมาณ ๑ กิโลเมตร</p> <p><b>ทิศตะวันออก</b> ติดต่อกับบ้านสันทราย หมู่ที่ ๑ ตำบลสันทราย อำเภอแม่จัน จังหวัดเชียงราย โดยมีแนวเขตเริ่มต้นจากกึ่งกลางทางหลวงแผ่นดินหมายเลข ๑๐๑๖ ที่สะพาน บริเวณพิกัด NC ๙๒๒๕๖๓๑๘๙๔ (พิกัด IND NC ๙๒๕๕๙๓๑๕๙๑) ไปทางทิศตะวันตกเฉียงใต้ตามกึ่งกลางทางหลวงแผ่นดินหมายเลข ๑๐๑๖ ถึงกึ่งกลางทางหลวงแผ่นดินหมายเลข ๑๐๑๖ บริเวณพิกัด NC ๙๒๐๔๙๓๑๖๘๗ (พิกัด IND NC ๙๒๓๘๒๓๑๓๘๔) ไปทางทิศตะวันออกเฉียงใต้ผ่านชุมชน ถึงกึ่งกลางลำเหมือง บริเวณพิกัด NC ๙๒๑๗๙๓๑๔๙๔ (พิกัด IND NC ๙๒๕๑๒๓๑๑๙๑) ไปทางทิศตะวันออกเฉียงใต้ตามกึ่งกลางลำเหมือง ถึงกึ่งกลางลำเหมือง บริเวณพิกัด NC ๙๒๒๔๖๓๑๔๙๐ (พิกัด IND NC ๙๒๕๕๐๓๑๑๘๗) ไปทางทิศใต้ผ่านทุ่งนา ถึงกึ่งกลางลำเหมืองหลวง บริเวณพิกัด NC ๙๒๒๕๙๓๑๒๔๙ (พิกัด IND NC ๙๒๕๙๒๓๐๙๔๖) ไปทางทิศตะวันออกเฉียงใต้ตามกึ่งกลางลำเหมืองหลวง ถึงกึ่งกลางถนนเข้าหมู่บ้าน บริเวณพิกัด NC ๙๒๗๓๘๓๑๒๐๓ (พิกัด IND NC ๙๓๐๗๑๓๐๙๐๑) ไปทางทิศใต้ตามกึ่งกลางถนนเข้าหมู่บ้าน สิ้นสุดที่กึ่งกลางสามแยกถนนเข้าหมู่บ้าน บริเวณพิกัด NC ๙๒๗๕๗๓๐๙๗๕ (พิกัด IND NC ๙๓๐๙๐๓๐๖๗๓) รวมระยะทางด้านทิศตะวันออกเฉียงใต้ประมาณ ๒ กิโลเมตร</p> <p><b>ทิศใต้</b> ติดต่อกับบ้านดง หมู่ที่ ๗ ตำบลสันทราย อำเภอแม่จัน จังหวัดเชียงราย โดยมีแนวเขตเริ่มต้นจากกึ่งกลางสามแยกถนนเข้าหมู่บ้าน บริเวณพิกัด NC ๙๒๗๕๗๓๐๙๗๕ (พิกัด IND NC ๙๓๐๙๐๓๐๖๗๓) ไปทางทิศตะวันตกตามกึ่งกลางถนนเข้าหมู่บ้าน ถึงถนนเข้าหมู่บ้าน ด้านทิศเหนือ บริเวณพิกัด NC ๙๑๗๑๑๓๐๙๙๖ (พิกัด IND NC ๙๒๐๔๔๓๐๖๙๓) ไปทางทิศตะวันตกตามถนนเข้าหมู่บ้าน ด้านทิศเหนือ ถึงทางหลวงแผ่นดินหมายเลข ๑๐๑๖ ด้านทิศตะวันตก บริเวณพิกัด NC ๙๑๕๕๒๓๑๐๐๑ (พิกัด IND NC ๙๑๙๑๕๓๐๖๙๘) ไปทางทิศตะวันตกเฉียงใต้ตามทางหลวงแผ่นดินหมายเลข ๑๐๑๖ ด้านทิศ</p>

เขตเลือกตั้ง	จำนวนสมาชิก	ท้องที่ที่ประกอบเป็นเขตเลือกตั้ง
		<p>ตะวันตก ถึงทางหลวงแผ่นดินหมายเลข ๑๐๑๖ ด้านทิศตะวันตก บริเวณพิกัด NC ๙๑๕๖๙๓๐๙๘๓ (พิกัด IND NC ๙๑๙๐๒๓๐๖๘๐) ไปทางทิศตะวันตกเฉียงเหนือผ่านไร่ ถึงกึ่งกลางถนนเข้าหมู่บ้าน บริเวณพิกัด NC ๙๑๓๕๓๓๑๑๘๒ (พิกัด IND NC ๙๑๖๘๖๓๐๘๗๙) ไปทางทิศตะวันออกเฉียงเหนือตามกึ่งกลางถนนเข้าหมู่บ้าน ถึงกึ่งกลางถนนเข้าหมู่บ้าน บริเวณพิกัด NC ๙๑๓๗๐๓๑๒๒๐ (พิกัด IND NC ๙๑๗๐๓๓๐๙๑๗) ไปทางทิศตะวันตกผ่านไร่ ถึงกึ่งกลางถนนลูกครึ่ง บริเวณพิกัด NC ๙๑๐๙๕๓๑๒๒๗ (พิกัด IND NC ๙๑๔๒๘๓๐๙๒๕) ไปทางทิศตะวันตกเฉียงใต้ตามกึ่งกลางถนนลูกครึ่ง สิ้นสุดที่กึ่งกลางน้ำแม่จัน บริเวณพิกัด NC ๙๐๘๖๒๓๐๙๖๑ (พิกัด IND NC ๙๑๑๙๕๓๐๖๕๘) รวมระยะทางด้านทิศใต้ประมาณ ๒ กิโลเมตร</p> <p><b>ทิศตะวันตก</b> ติดต่อกับบ้านหนองอ้อ หมู่ที่ ๑๑ ตำบลป่าซาง อำเภอแม่จัน จังหวัดเชียงราย โดยมีแนวเขตเริ่มต้นจากกึ่งกลางน้ำแม่จัน บริเวณพิกัด NC ๙๐๘๖๒๓๐๙๖๑ (พิกัด IND NC ๙๑๑๙๕๓๐๖๕๘) ไปทางทิศตะวันออกเฉียงเหนือตามกึ่งกลางน้ำแม่จัน ถึงกึ่งกลางถนนเข้าหมู่บ้าน บริเวณพิกัด NC ๙๑๔๘๙๓๑๙๘๘ (พิกัด IND NC ๙๑๘๒๒๓๑๖๘๖) ไปทางทิศตะวันออกเฉียงเหนือตามกึ่งกลางน้ำแม่จัน สิ้นสุดที่กึ่งกลางน้ำแม่จัน บริเวณพิกัด NC ๙๑๖๑๖๓๑๒๑๑ (พิกัด IND NC ๙๑๙๔๙๓๑๘๑๙) รวมระยะทางด้านทิศตะวันตกประมาณ ๓ กิโลเมตร</p> <p><b>๒. กำหนดเขตหมู่บ้านดง หมู่ที่ ๗</b> บ้านดง ในท้องที่ตำบลสันทราย อำเภอแม่จัน จังหวัดเชียงราย ให้มีอาณาเขตดังนี้</p> <p><b>ทิศเหนือ</b> ติดต่อกับบ้านเด่น หมู่ที่ ๔ ตำบลสันทราย อำเภอแม่จัน จังหวัดเชียงราย โดยมีแนวเขตเริ่มต้นจากกึ่งกลางน้ำแม่จัน บริเวณพิกัด NC ๙๐๘๖๒๓๐๙๖๑ (พิกัด IND NC ๙๑๑๙๕๓๐๖๕๘) ไปทางทิศตะวันออกเฉียงเหนือตามกึ่งกลางถนนลูกครึ่ง ถึงกึ่งกลางถนนลูกครึ่ง บริเวณพิกัด NC ๙๑๐๙๕๓๑๒๒๗ (พิกัด IND NC ๙๑๔๒๘๓๐๙๒๕) ไปทางทิศตะวันออกเฉียงเหนือผ่านไร่ ถึงกึ่งกลางถนนเข้าหมู่บ้าน บริเวณพิกัด NC ๙๑๓๗๐๓๑๒๒๐ (พิกัด IND NC ๙๑๗๐๓๓๐๙๑๗) ไปทางทิศตะวันตกเฉียงใต้ตามกึ่งกลางถนนเข้าหมู่บ้าน ถึงกึ่งกลางถนนเข้าหมู่บ้าน บริเวณพิกัด NC ๙๑๓๕๓๓๑๑๘๒ (พิกัด IND NC ๙๑๖๘๖๓๐๘๗๙) ไปทางทิศตะวันออกเฉียงใต้ผ่านไร่ ถึงทางหลวงแผ่นดินหมายเลข ๑๐๑๖ ด้านทิศตะวันตก บริเวณพิกัด NC ๙๑๕๖๙๓๐๙๘๓ (พิกัด IND NC ๙๑๙๐๒๓๐๖๘๐) ไปทางทิศตะวันออกเฉียงเหนือตามทางหลวงแผ่นดินหมายเลข ๑๐๑๖ ด้านทิศตะวันตก ถึงทางหลวงแผ่นดินหมายเลข ๑๐๑๖ ด้านทิศตะวันตก บริเวณพิกัด NC ๙๑๕๘๒๓๑๐๐๑ (พิกัด IND NC ๙๑๙๑๕๓๐๖๙๘) ไปทางทิศตะวันออกเฉียงเหนือตามถนนเข้าหมู่บ้าน ด้านทิศเหนือ ถึงถนนเข้าหมู่บ้าน ด้านทิศเหนือ บริเวณพิกัด NC ๙๑๗๐๑๓๐๙๙๖ (พิกัด IND NC ๙๒๐๔๔๓๐๖๙๓) ไปทางทิศตะวันออกเฉียงเหนือตามกึ่งกลางถนนเข้าหมู่บ้าน สิ้นสุด</p>

เขตเลือกตั้ง	จำนวนสมาชิก	ท้องที่ที่ประกอบเป็นเขตเลือกตั้ง
		<p>ที่กิ่งกลางสามแยกถนนเข้าหมู่บ้าน บริเวณพิกัด NC ๙๒๗๕๗๓๐๙๗๕ (พิกัด IND NC ๙๓๐๙๐๓๐๖๗๓) รวมระยะทางด้านทิศเหนือประมาณ ๒ กิโลเมตร</p> <p><b>ทิศตะวันออก</b> ติดต่อกับบ้านสันทราย หมู่ที่ ๑ และบ้านแหลม หมู่ที่ ๖ ตำบลสันทราย อำเภอแม่จัน จังหวัดเชียงราย โดยมีแนวเขตเริ่มต้นจากกิ่งกลางสามแยกถนนเข้าหมู่บ้าน บริเวณพิกัด NC ๙๒๗๕๗๓๐๙๗๕ (พิกัด IND NC ๙๓๐๙๐๓๐๖๗๓) ไปทางทิศใต้ตามกิ่งกลางถนนเข้าหมู่บ้าน ถึงกิ่งกลางถนนเข้าหมู่บ้าน บริเวณพิกัด NC ๙๒๗๘๐๓๐๗๓๕ (พิกัด IND NC ๙๓๑๑๓๓๐๔๓๒) ไปทางทิศตะวันตกตามกิ่งกลางลำเหมือง ถึงกิ่งกลางลำเหมือง บริเวณพิกัด NC ๙๒๖๑๐๓๐๗๔๗ (พิกัด IND NC ๙๒๙๔๓๓๐๔๔๔) ไปทางทิศตะวันตกเฉียงใต้ตามกิ่งกลางลำเหมือง ถึงกิ่งกลางลำเหมือง บริเวณพิกัด NC ๙๒๒๒๘๓๐๒๒๑ (พิกัด IND NC ๙๒๕๖๑๒๙๙๑๙) ไปทางทิศตะวันตกเฉียงใต้ผ่านทุ่งนา ถึงกิ่งกลางลำเหมือง บริเวณพิกัด NC ๙๒๐๒๑๓๐๐๔๗ (พิกัด IND NC ๙๒๓๕๔๒๙๗๔๔) ไปทางทิศตะวันออกเฉียงใต้ตามกิ่งกลางลำเหมือง ถึงกิ่งกลางลำเหมือง บริเวณพิกัด NC ๙๒๑๑๒๓๐๐๐๐ (พิกัด IND NC ๙๒๔๔๕๒๙๖๙๘) ไปทางทิศตะวันตกเฉียงใต้ผ่านทุ่งนา สิ้นสุดที่กิ่งกลางลำเหมือง บริเวณพิกัด NC ๙๑๘๘๒๒๙๖๖๐ (พิกัด IND NC ๙๒๒๑๕๒๙๓๕๘) รวมระยะทางด้านทิศตะวันออกประมาณ ๒ กิโลเมตร</p> <p><b>ทิศใต้</b> ติดต่อกับบ้านแหลม หมู่ที่ ๖ ตำบลสันทราย อำเภอแม่จัน จังหวัดเชียงราย โดยมีแนวเขตเริ่มต้นจากกิ่งกลางลำเหมือง บริเวณพิกัด NC ๙๑๘๘๒๒๙๖๖๐ (พิกัด IND NC ๙๒๒๑๕๒๙๓๕๘) ไปทางทิศตะวันตกเฉียงเหนือตามกิ่งกลางลำเหมือง ถึงกิ่งกลางลำเหมือง บริเวณพิกัด NC ๙๑๕๔๘๒๙๘๓๘ (พิกัด IND NC ๙๑๘๘๑๒๙๕๓๕) ไปทางทิศตะวันตกเฉียงเหนือผ่านทุ่งนา ถึงกิ่งกลางลำเหมือง บริเวณพิกัด NC ๙๐๙๖๕๓๐๐๗๒ (พิกัด IND NC ๙๑๒๙๘๒๙๗๗๐) ไปทางทิศตะวันตกเฉียงเหนือตามกิ่งกลางลำเหมือง ถึงกิ่งกลางลำเหมือง บริเวณพิกัด NC ๙๐๘๐๔๓๐๑๒๐ (พิกัด IND NC ๙๑๑๓๗๒๙๘๑๘) ไปทางทิศตะวันตกเฉียงเหนือระยะทางประมาณ ๒๖ เมตร ถึงกิ่งกลางทางหลวงแผ่นดินหมายเลข ๑๐๑๖ บริเวณ พิกัด NC ๙๐๗๘๙๓๐๑๔๑ (พิกัด IND NC ๙๑๑๒๒๒๒๙๘๓๘) ไปทางทิศตะวันออกเฉียงเหนือตามกิ่งกลางทางหลวงแผ่นดินหมายเลข ๑๐๑๖ ถึงกิ่งกลางทางหลวงแผ่นดินหมายเลข ๑๐๑๖ บริเวณพิกัด NC ๙๐๘๐๐๓๐๑๕๔ (พิกัด IND NC ๙๑๑๓๓๒๙๘๕๑) ไปทางทิศตะวันตกเฉียงเหนือผ่านชุมชน สิ้นสุดที่กิ่งกลางน้ำแม่จัน บริเวณพิกัด NC ๙๐๖๒๔๓๐๒๔๘ (พิกัด IND NC ๙๐๙๕๗๒๙๙๔๖) รวมระยะทางด้านทิศใต้ประมาณ ๒ กิโลเมตร</p> <p><b>ทิศตะวันตก</b> ติดต่อกับบ้านแม่คี่ หมู่ที่ ๗ และบ้านหนองอ้อ หมู่ที่ ๑๑ ตำบลป่าซาง อำเภอแม่จัน จังหวัดเชียงราย โดยมีแนวเขตเริ่มต้นจากกิ่งกลางน้ำแม่จัน บริเวณพิกัด NC ๙๐๖๒๔๓๐๒๔๘ (พิกัด IND NC ๙๐๙๕๗๒๙๙๔๖) ไป</p>

เขตเลือกตั้ง	จำนวนสมาชิก	ท้องที่ที่ประกอบเป็นเขตเลือกตั้ง
		<p>ทางทิศเหนือตามกึ่งกลางน้ำแม่จัน ผ่านบริเวณพิกัด NC ๙๐๖๕๕๓๐๗๓๒ (พิกัด IND NC ๙๐๙๘๘๓๐๔๓๐) สิ้นสุดที่กึ่งกลางน้ำแม่จัน บริเวณพิกัด NC ๙๐๘๖๒๓๐๙๖๑ (พิกัด IND NC ๙๑๑๙๕๓๐๖๕๘) รวมระยะทางด้านทิศตะวันตกประมาณ ๑ กิโลเมตร</p> <p><b>๓. กำหนดเขตหมู่บ้านสันทราย หมู่ที่ ๑</b> บ้านสันทราย ในท้องที่ตำบลสันทราย อำเภอแม่จัน จังหวัดเชียงราย ให้มีอาณาเขตดังนี้</p> <p><b>ทิศเหนือ</b> ติดต่อกับบ้านแม่สรวย หมู่ที่ ๕ ตำบลจอมสวรรค์ อำเภอแม่จัน จังหวัดเชียงราย โดยมีแนวเขตเริ่มต้นจากกึ่งกลางลำเหมือง บริเวณพิกัด NC ๙๓๐๕๐๓๓๑๖๐ (พิกัด IND NC ๙๓๓๘๘๓๓๒๘๕๗) ไปทางทิศตะวันออกเฉียงใต้ตามกึ่งกลางลำเหมือง ถึงกึ่งกลางลำเหมือง บริเวณพิกัด NC ๙๓๓๔๖๓๓๐๖๓ (พิกัด IND NC ๙๓๖๗๙๓๒๗๖๐) ไปทางทิศตะวันออกเฉียงใต้ผ่านทุ่งนา ถึงสวน บริเวณพิกัด NC ๙๓๕๔๒๓๒๘๔๑ (พิกัด IND NC ๙๓๘๗๕๓๒๕๓๙) ไปทางทิศตะวันออกเฉียงเหนือตามกึ่งกลางลำเหมือง ถึงกึ่งกลางลำเหมือง บริเวณพิกัด NC ๙๓๖๑๕๓๒๙๐๐ (พิกัด IND NC ๙๓๙๔๙๓๒๕๙๗) ไปทางทิศตะวันออกเฉียงใต้ระยะทางประมาณ ๑๖ เมตร ถึงกึ่งกลางทางหลวงแผ่นดินหมายเลข ๑๐๑๖ บริเวณพิกัด NC ๙๓๖๒๖๓๒๘๘๘ (พิกัด IND NC ๙๓๙๕๙๓๒๕๘๕) ไปทางทิศตะวันออกเฉียงใต้ตามกึ่งกลางลำเหมือง สิ้นสุดที่กึ่งกลางลำเหมือง บริเวณพิกัด NC ๙๔๐๑๘๓๒๖๙๙ (พิกัด IND NC ๙๔๓๕๑๓๒๓๙๗) รวมระยะทางด้านทิศเหนือประมาณ ๑ กิโลเมตร</p> <p><b>ทิศตะวันออก</b> ติดต่อกับบ้านจอมจันท์ หมู่ที่ ๒ บ้านนาล้อม หมู่ที่ ๙ ตำบลสันทราย และบ้านบ่อแก้ว หมู่ที่ ๑ ตำบลจอมสวรรค์ อำเภอแม่จัน จังหวัดเชียงราย โดยมีแนวเขตเริ่มต้นจากกึ่งกลางลำเหมือง บริเวณพิกัด NC ๙๔๐๑๘๓๒๖๙๙ (พิกัด IND NC ๙๔๓๕๑๓๒๓๙๗) ไปทางทิศตะวันตกเฉียงใต้ตามกึ่งกลางลำเหมือง ถึงกึ่งกลางลำเหมือง บริเวณพิกัด NC ๙๓๙๓๖๓๒๖๒๙ (พิกัด IND NC ๙๔๒๖๙๓๒๓๒๖) ไปทางทิศตะวันตกเฉียงใต้ตามกึ่งกลางลำเหมือง ถึงถนนเข้าหมู่บ้าน ด้านทิศตะวันออก บริเวณพิกัด NC ๙๓๖๗๖๓๒๒๕๘ (พิกัด IND NC ๙๔๐๐๙๓๑๙๕๖) ไปทางทิศตะวันตกเฉียงใต้ตามถนนเข้าหมู่บ้าน ด้านทิศตะวันออก ถึงกึ่งกลางสามแยกถนนในหมู่บ้าน บริเวณพิกัด NC ๙๓๑๙๒๓๑๘๗๗ (พิกัด IND NC ๙๓๕๒๖๓๑๕๗๕) ไปทางทิศตะวันตกเฉียงเหนือตามกึ่งกลางถนนในหมู่บ้าน ถึงกึ่งกลางถนนในหมู่บ้าน บริเวณพิกัด NC ๙๓๑๗๗๓๑๘๘๘ (พิกัด IND NC ๙๓๕๑๐๓๑๕๘๖) ไปทางทิศใต้ตามกึ่งกลางถนนในหมู่บ้าน ถึงกึ่งกลางสามแยกทางหลวงชนบท ชร.๔๐๐๖ บริเวณพิกัด NC ๙๓๑๖๑๓๑๖๑๓ (พิกัด IND NC ๙๓๔๙๕๓๑๓๑๑) ไปทางทิศตะวันออกเฉียงใต้ตามกึ่งกลางทางหลวงชนบท ชร.๔๐๐๖ ถึงกึ่งกลางทางหลวงชนบท ชร.๔๐๐๖ บริเวณพิกัด NC ๙๓๑๗๐๓๑๖๐๘ (พิกัด IND NC ๙๓๕๐๓๓๑๓๐๕) ไปทางทิศใต้ผ่านทุ่งนา ถึงกึ่งกลางลำเหมือง บริเวณพิกัด NC ๙๓๒๐๔๓๑๒๗๘</p>

เขตเลือกตั้ง	จำนวนสมาชิก	ท้องที่ที่ประกอบเป็นเขตเลือกตั้ง
		<p>(พิกัด IND NC ๙๓๕๓๗๓๐๙๗๖) ไปทางทิศใต้ตามกึ่งกลางลำเหมือง ถึงจุดบรรจบลำเหมืองกับลำเหมืองกลาง บริเวณพิกัด NC ๙๓๑๘๔๓๑๑๑๓ (พิกัด IND NC ๙๓๕๑๗๓๐๘๑๑) ไปทางทิศตะวันออกตามกึ่งกลางลำเหมืองกลาง ถึงกึ่งกลางลำเหมืองกลาง บริเวณพิกัด NC ๙๓๒๘๐๓๑๐๙๖ (พิกัด IND NC ๙๓๖๑๓๓๐๗๙๓) ไปทางทิศตะวันตกเฉียงใต้ตามกึ่งกลางลำเหมืองกลาง ถึงกึ่งกลางลำเหมืองกลาง บริเวณพิกัด NC ๙๓๑๘๒๓๐๙๗๓ (พิกัด IND NC ๙๓๕๑๕๓๐๖๗๐) ไปทางทิศตะวันตกเฉียงใต้ตามกึ่งกลางลำเหมืองกลาง สิ้นสุดที่กึ่งกลางถนนเข้าหมู่บ้าน บริเวณพิกัด NC ๙๒๗๘๐๓๐๗๓๕ (พิกัด IND NC ๙๓๑๑๓๓๐๔๓๒) รวมระยะทางด้านทิศตะวันออกประมาณ ๓ กิโลเมตร</p> <p><b>ทิศใต้</b> ติดต่อกับบ้านเด่น หมู่ที่ ๔ และบ้านดง หมู่ที่ ๗ ตำบลสันทราย อำเภอแม่จัน จังหวัดเชียงราย โดยมีแนวเขตเริ่มต้นจากกึ่งกลางถนนเข้าหมู่บ้าน บริเวณพิกัด NC ๙๒๗๘๐๓๐๗๓๕ (พิกัด IND NC ๙๓๑๑๓๓๐๔๓๒) ไปทางทิศเหนือตามกึ่งกลางถนนเข้าหมู่บ้าน ถึงกึ่งกลางสามแยกถนนเข้าหมู่บ้าน บริเวณพิกัด NC ๙๒๗๕๗๓๐๙๗๕ (พิกัด IND NC ๙๓๐๙๐๓๐๖๗๓) ไปทางทิศเหนือตามกึ่งกลางถนนเข้าหมู่บ้าน ถึงกึ่งกลางถนนเข้าหมู่บ้าน บริเวณพิกัด NC ๙๒๗๓๘๓๑๒๐๓ (พิกัด IND NC ๙๓๐๗๑๓๐๙๐๑) ไปทางทิศตะวันตกตามกึ่งกลางลำเหมืองหลวง ถึงกึ่งกลางลำเหมืองหลวง บริเวณ พิกัด NC ๙๒๒๕๙๓๑๒๔๙ (พิกัด IND NC ๙๒๕๙๒๓๐๙๔๖) ไปทางทิศเหนือผ่านทุ่งนา ถึงกึ่งกลางลำเหมือง บริเวณพิกัด NC ๙๒๒๔๖๓๑๔๙๐ (พิกัด IND NC ๙๒๕๘๐๓๑๑๘๗) ไปทางทิศตะวันตกตามกึ่งกลางลำเหมือง ถึงกึ่งกลางลำเหมือง บริเวณพิกัด NC ๙๒๑๗๙๓๑๔๙๔ (พิกัด IND NC ๙๒๕๑๒๓๑๑๙๑) ไปทางทิศตะวันตกเฉียงเหนือผ่านชุมชน ถึงกึ่งกลางทางหลวงแผ่นดินหมายเลข ๑๐๑๖ บริเวณพิกัด NC ๙๒๐๔๙๓๑๖๘๗ (พิกัด IND NC ๙๒๓๘๒๓๑๓๘๔) ไปทางทิศตะวันออกเฉียงเหนือตามกึ่งกลางทางหลวงแผ่นดินหมายเลข ๑๐๑๖ สิ้นสุดที่กึ่งกลางทางหลวงแผ่นดินหมายเลข ๑๐๑๖ ที่สะพาน บริเวณพิกัด NC ๙๒๒๕๖๓๑๘๙๔ (พิกัด IND NC ๙๒๕๘๙๓๑๕๙๑) รวมระยะทางด้านทิศใต้ประมาณ ๒ กิโลเมตร</p> <p><b>ทิศตะวันตก</b> ติดต่อกับบ้านโพธาราม หมู่ที่ ๘ ตำบลสันทราย อำเภอแม่จัน จังหวัดเชียงราย โดยมีแนวเขตเริ่มต้นจากกึ่งกลางทางหลวงแผ่นดินหมายเลข ๑๐๑๖ ที่สะพาน บริเวณพิกัด NC ๙๒๒๕๖๓๑๘๙๔ (พิกัด IND NC ๙๒๕๘๙๓๑๕๙๑) ไปทางทิศตะวันออกเฉียงเหนือตามกึ่งกลางทางหลวงแผ่นดินหมายเลข ๑๐๑๖ ถึงกึ่งกลางสามแยกทางหลวงแผ่นดินหมายเลข ๑๐๑๖ บริเวณพิกัด NC ๙๒๗๒๙๓๒๑๗๘ (พิกัด IND NC ๙๓๐๖๒๓๑๘๗๖) ไปทางทิศตะวันออกเฉียงเหนือผ่านชุมชน ถึงกึ่งกลางลำเหมือง บริเวณพิกัด NC ๙๒๗๗๒๓๒๒๗๒ (พิกัด IND NC ๙๓๑๐๕๓๑๙๗๐) ไปทางทิศตะวันออกเฉียงเหนือตามกึ่งกลางลำเหมือง สิ้นสุดที่กึ่งกลางลำเหมือง บริเวณ</p>

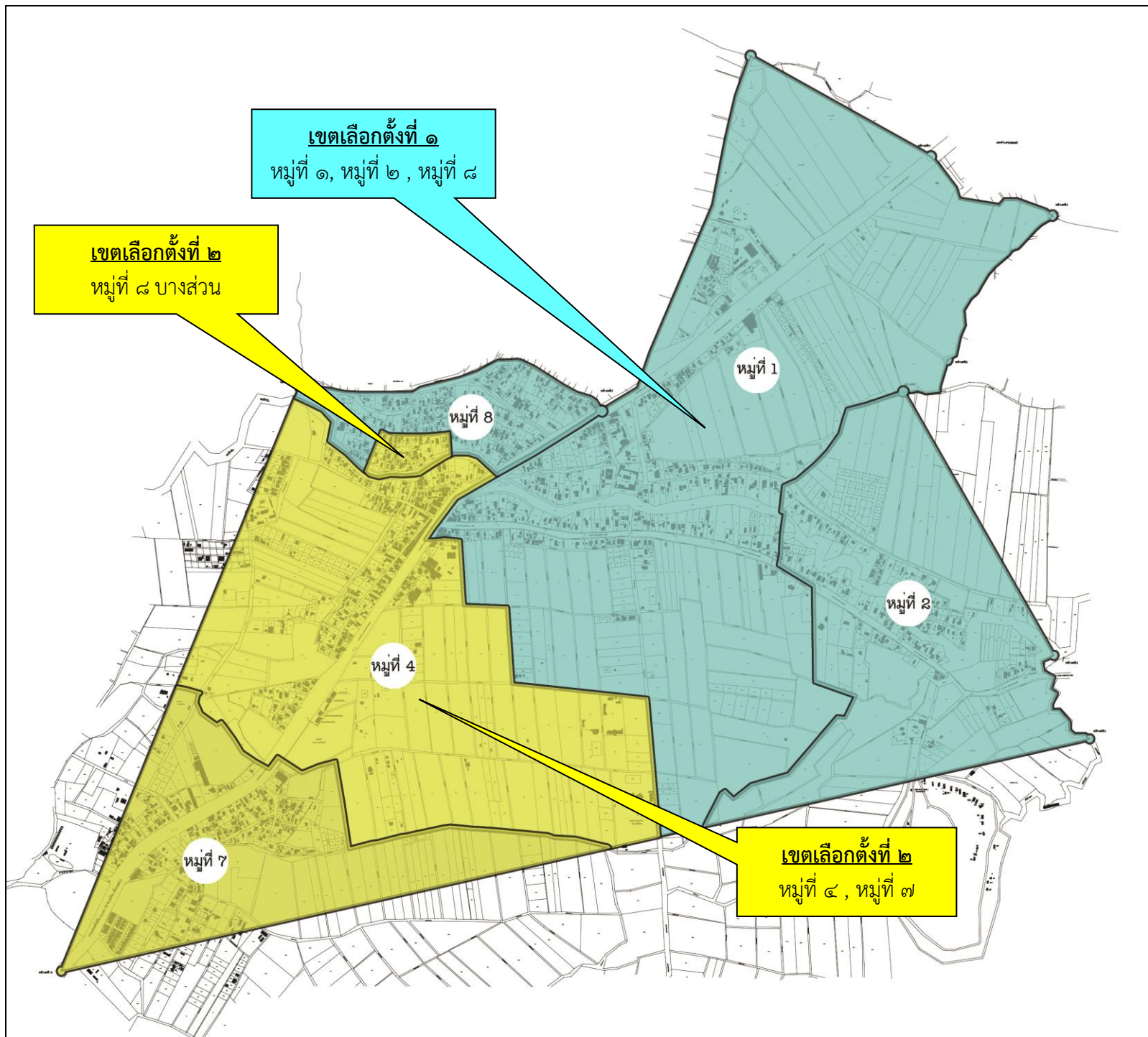
เขตเลือกตั้ง	จำนวนสมาชิก	ท้องที่ที่ประกอบเป็นเขตเลือกตั้ง
		พิกัด NC ๙๓๐๕๐๓๓๑๖๐ (พิกัด IND NC ๙๓๓๘๓๓๒๘๕๗) รวมระยะทางด้านทิศตะวันตกประมาณ ๒ กิโลเมตร

แผนที่แสดงรูปแบบการแบ่งเขตเลือกตั้ง  
สำหรับการเลือกตั้งสมาชิกสภาท้องถิ่นหรือผู้บริหารท้องถิ่น ในปี ๒๕๖๘  
ของ เทศบาลตำบลสันทราย อำเภอแม่จัน จังหวัดเชียงราย

\*\*\*\*\*

ข้อมูลจำนวนราษฎร ณ วันที่ ๓๑ ธันวาคม ๒๕๖๗ จำนวน ๒,๕๔๔ คน  
มาตราส่วน ๑ : ๗,๕๐๐

รูปแบบที่ ๑



เขตเลือกตั้งที่ ๑		
หมู่ที่	ชื่อหมู่บ้าน	จำนวนราษฎร (คน)
หมู่ที่ ๑	บ้านสันทราย	๔๖๐
หมู่ที่ ๒	บ้านจอมจันทร์	๓๑๔
หมู่ที่ ๘	บ้านโพธาราม	๕๐๖
รวม		๑,๒๘๐

เขตเลือกตั้งที่ ๒		
หมู่ที่	ชื่อหมู่บ้าน	จำนวนราษฎร (คน)
หมู่ที่ ๔	บ้านเด่น	๖๐๙
หมู่ที่ ๗	บ้านดง	๕๖๔
หมู่ที่ ๘	บ้านโพธาราม (บางส่วน)	๙๑
รวม		๑,๒๖๔

รูปแบบที่ ๑

๑. จำนวนราษฎรในแต่ละเขตเลือกตั้งใกล้เคียงกันมากที่สุด โดยผลต่างระหว่างเขตเลือกตั้งไม่เกินร้อยละ ๑.๒๖%
๒. พื้นที่ของแต่ละเขตเลือกตั้งมีพื้นที่ติดต่อกันได้
๓. ความสะดวกในการคมนาคมระหว่างกัน

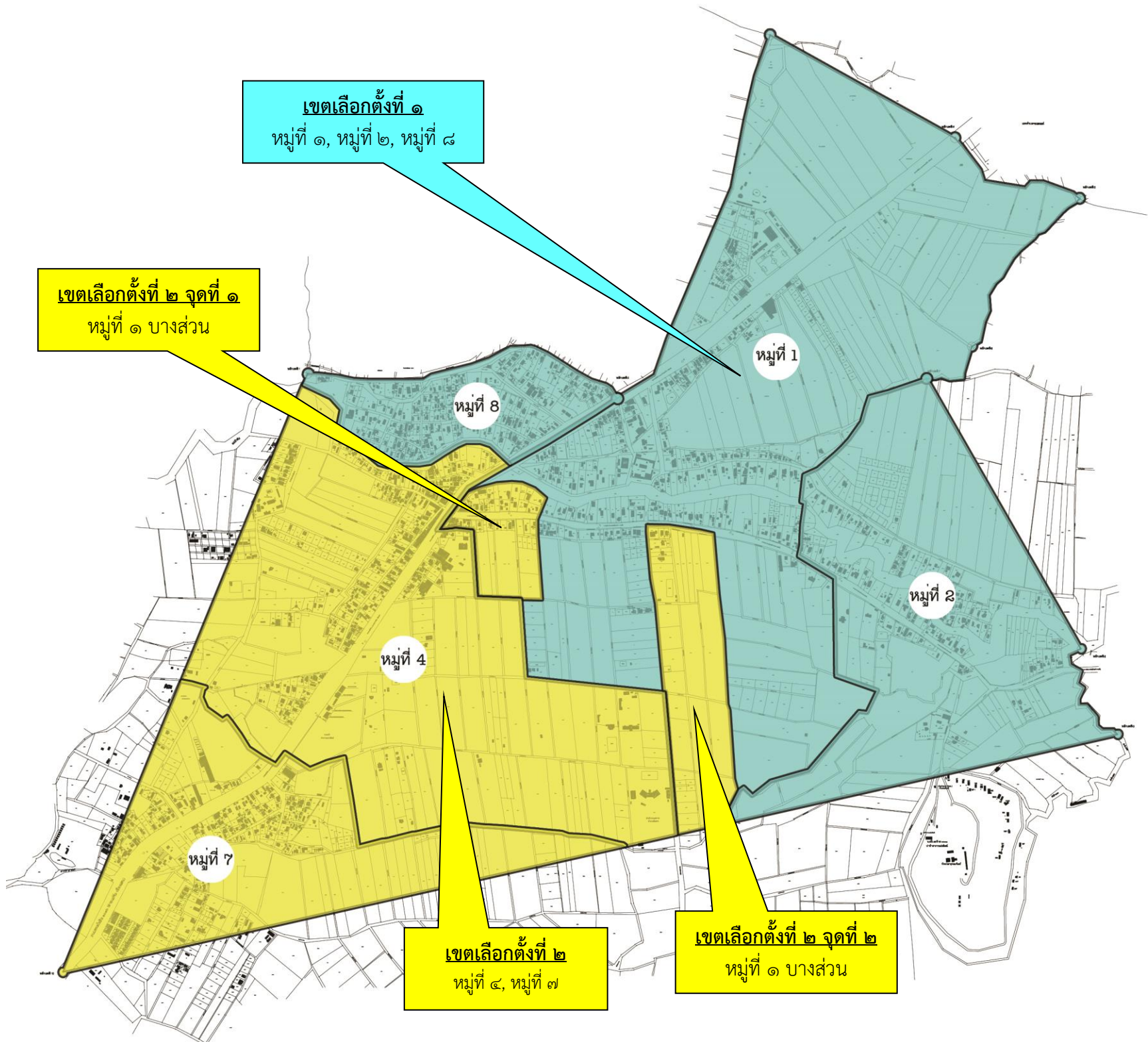


แผนที่แสดงรูปแบบการแบ่งเขตเลือกตั้ง  
 สำหรับการเลือกตั้งสมาชิกสภาท้องถิ่นหรือผู้บริหารท้องถิ่น ในปี ๒๕๖๘  
 ของ เทศบาลตำบลสันทราย อำเภอแม่จัน จังหวัดเชียงราย

\*\*\*\*\*

ข้อมูลจำนวนราษฎร ณ วันที่ ๓๑ ธันวาคม ๒๕๖๗ จำนวน ๒,๕๔๔ คน  
 มาตรฐานส่วน ๑ : ๗,๕๐๐

รูปแบบที่ ๒



เขตเลือกตั้งที่ ๑		
หมู่ที่	ชื่อหมู่บ้าน	จำนวนราษฎร (คน)
หมู่ที่ ๑	บ้านสันทราย	๔๗๓
หมู่ที่ ๒	บ้านจอมจันทร์	๓๑๔
หมู่ที่ ๘	บ้านโพธาราม	๕๐๖
รวม		๑,๒๙๓

เขตเลือกตั้งที่ ๒		
หมู่ที่	ชื่อหมู่บ้าน	จำนวนราษฎร (คน)
หมู่ที่ ๔	บ้านเด่น	๖๐๙
หมู่ที่ ๗	บ้านดง	๕๖๔
หมู่ที่ ๑	บ้านสันทราย(บางส่วน)	๗๘
รวม		๑,๒๕๑

รูปแบบที่ ๒

- พื้นที่ของแต่ละเขตเลือกตั้งมีพื้นที่ติดต่อกัน
- ผลต่างของจำนวนราษฎรระหว่างเขตเลือกตั้ง คิดเป็นร้อยละ ๓.๓๐ ซึ่งน้อยกว่าร้อยละ ๑๐ ของอัตราค่าเฉลี่ยราษฎรหนึ่งเขต
- การคมนาคมของราษฎร หมู่ที่ ๑ บ้านสันทราย(บางส่วน) ที่แยกมารวมกับเขตเลือกตั้งที่ ๒ อาจไม่มีความสะดวกในการไปใช้สิทธิเลือกตั้ง

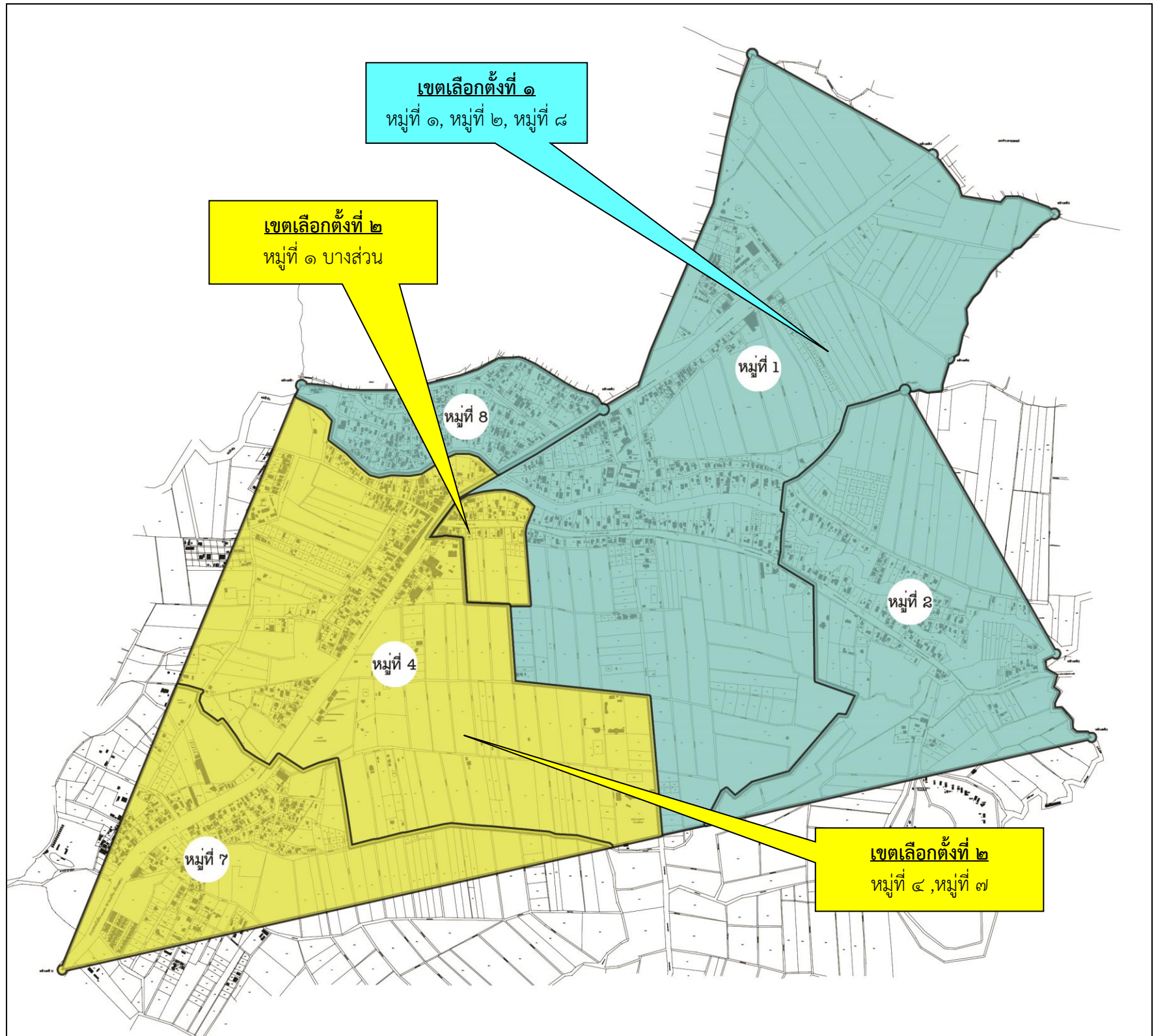


**แผนที่แสดงรูปแบบการแบ่งเขตเลือกตั้ง**  
**สำหรับการเลือกตั้งสมาชิกสภาท้องถิ่นหรือผู้บริหารท้องถิ่น ในปี ๒๕๖๘**  
**ของ เทศบาลตำบลสันทราย อำเภอแม่จัน จังหวัดเชียงราย**

\*\*\*\*\*

ข้อมูลจำนวนราษฎร ณ วันที่ ๓๑ ธันวาคม ๒๕๖๗ จำนวน ๒,๕๔๔ คน  
 มาตรฐาน ๑ : ๗,๕๐๐

รูปแบบที่ ๓



เขตเลือกตั้งที่ ๑		
หมู่บ้าน	ชื่อหมู่บ้าน	จำนวนราษฎร (คน)
หมู่บ้าน ๑	บ้านสันทราย	๔๙๐
หมู่บ้าน ๒	บ้านจอมจันทร์	๓๑๔
หมู่บ้าน ๘	บ้านโพธาราม	๕๐๖
รวม		๑,๓๑๐

เขตเลือกตั้งที่ ๒		
หมู่บ้าน	ชื่อหมู่บ้าน	จำนวนราษฎร (คน)
หมู่บ้าน ๔	บ้านเด่น	๖๐๙
หมู่บ้าน ๗	บ้านดง	๕๖๔
หมู่บ้าน ๑	บ้านสันทราย (บางส่วน)	๖๑
รวม		๑,๒๓๔

**รูปแบบที่ ๓**

๑. พื้นที่ของแต่ละเขตเลือกตั้งมีพื้นที่ติดต่อกัน
๒. ผลต่างของจำนวนราษฎรระหว่างเขตเลือกตั้ง คิดเป็นร้อยละ ๕.๙๘ ซึ่งน้อยกว่าร้อยละ ๑๐ ของอัตราค่าเฉลี่ยราษฎรหนึ่งเขต
๓. การคมนาคมของราษฎร หมู่ที่ ๑ บ้านสันทราย(บางส่วน) ที่แยกมารวมกับเขตเลือกตั้ง ที่ ๒ อาจไม่มีความสะดวกในการไปใช้สิทธิ์เลือกตั้ง
๔. ผลต่างของจำนวนราษฎรระหว่างเขตเลือกตั้ง คิดเป็นร้อยละ ๕.๙๘ ซึ่งมากที่สุด ในจำนวน ๓ รูปแบบ

การแบ่งเขตเลือกตั้งสมาชิกสภาเทศบาลตำบลสันทราย อำเภอแม่จัน จังหวัดเชียงราย

รูปแบบที่ ๑ (ร้อยละ ๑.๒๖)

เขตเลือกตั้งที่	จำนวนสมาชิก	ท้องที่ที่ประกอบเป็นเขตเลือกตั้ง
๑	๖	๑. หมู่ที่ ๑ บ้านสันทราย ตำบลสันทราย ๒. หมู่ที่ ๒ บ้านจอมจันทร์ ตำบลสันทราย ๓. หมู่ที่ ๘ บ้านโพธาราม ตำบลสันทราย
๒	๖	๑. หมู่ที่ ๔ บ้านเด่น ตำบลสันทราย ๒. หมู่ที่ ๗ บ้านดง ตำบลสันทราย ๓. หมู่ที่ ๘ บ้านโพธาราม (บางส่วน) ตำบลสันทราย เริ่มจากลำน้ำจันจุดระหว่างหมู่ที่ ๔ กับหมู่ที่ ๘ มุ่งหน้าไปทางทิศเหนือจนถึงสามแยกจุดเชื่อมต่อถนนทางหลวงท้องถิ่น บ้านโพธาราม หมู่ที่ ๘ - ฝายบ้านโพธาราม หมู่ที่ ๘ เทศบาลหมายเลข ชร.ถ. ๔๗ - ๐๑๙ แล้วมุ่งหน้าไปทางทิศตะวันออกจนถึงสามแยก บริเวณบ้านเลขที่ ๒๑๙ หมู่ที่ ๘ จากนั้นมุ่งหน้าไปทางทิศใต้จนบรรจบลำน้ำจันเป็นจุดสิ้นสุด

การแบ่งเขตเลือกตั้งสมาชิกสภาเทศบาลตำบลสันทราย อำเภอแม่จัน จังหวัดเชียงราย

รูปแบบที่ ๒ (ร้อยละ ๓.๓๐)

เขตเลือกตั้งที่	จำนวนสมาชิก	ท้องที่ที่ประกอบเป็นเขตเลือกตั้ง
๑	๖	๑. หมู่ที่ ๑ บ้านสันทราย ตำบลสันทราย ๒. หมู่ที่ ๒ บ้านจอมจันทร์ ตำบลสันทราย ๒. หมู่ที่ ๘ บ้านโพธาราม ตำบลสันทราย
๒	๖	๑. หมู่ที่ ๔ บ้านเด่น ตำบลสันทราย ๒. หมู่ที่ ๗ บ้านดง ตำบลสันทราย ๓. หมู่ที่ ๑ บ้านสันทราย (บางส่วน) ตำบลสันทราย จุดที่ ๑ เริ่มจากถนนพหลโยธินหมายเลข ๑๑ แนวเขตระหว่างหมู่ที่ ๔ กับหมู่ที่ ๑ มุ่งหน้าไปทางทิศเหนือไปจนถึงถนนเลียบลำน้ำจัน ไปบรรจบซอยที่ ๒๐ ทางทิศตะวันออกมุ่งหน้าไปยังทิศใต้ข้ามฝั่งถนนทางหลวงชนบท ชร.๔๐๐๖ จากนั้นเลียบลำเหมืองสาธารณะบริเวณข้างบ้านเลขที่ ๔๕ จนสุดลำเหมืองสาธารณะลงมาทางทิศใต้จนสุดแนวแบ่งเขตหมู่ที่ ๒ เป็นจุดสิ้นสุด จุดที่ ๒ เริ่มจากลำเหมืองสาธารณะบริเวณหลังโรงเรียนรุ่งนภา มุ่งหน้าไปทางทิศเหนือจนถึงสี่แยกทางหลวงชนบท ชร.๔๐๐๖ มุ่งหน้าไปทางทิศตะวันออกประมาณ ๒๐๐ เมตร จากนั้นเลียบลำเหมืองสาธารณะลงมาทางทิศใต้จนถึงจุดแนวแบ่งเขต หมู่ที่ ๒ เป็นจุดสิ้นสุด

การแบ่งเขตเลือกตั้งสมาชิกสภาเทศบาลตำบลสันทราย อำเภอแม่จัน จังหวัดเชียงราย

รูปแบบที่ ๓ (ร้อยละ ๕.๙๘)

เขตเลือกตั้งที่	จำนวนสมาชิก	ท้องที่ที่ประกอบเป็นเขตเลือกตั้ง
๑	๖	๑. หมู่ที่ ๑ บ้านสันทราย ตำบลสันทราย ๒. หมู่ที่ ๒ บ้านจอมจันทร์ ตำบลสันทราย ๓. หมู่ที่ ๘ บ้านโพธาราม ตำบลสันทราย
๒	๖	๑. หมู่ที่ ๔ บ้านเด่น ตำบลสันทราย ๒. หมู่ที่ ๗ บ้านดง ตำบลสันทราย ๓. หมู่ที่ ๑ บ้านสันทราย (บางส่วน) ตำบลสันทราย เริ่มจากถนนพหลโยธินหมายเลข ๑๑ แนวเขตระหว่างหมู่ที่ ๔ กับหมู่ที่ ๑ มุ่งหน้าไปทางทิศเหนือไปจนถึงถนนเลียบลำน้ำจัน ไปบรรจบ ซอยที่ ๒๐ ทางทิศตะวันออกมุ่งหน้าไปยังทิศใต้ข้ามฝั่งถนนทางหลวงชนบท ชร.๔๐๐๖ จากนั้นเลียบลำเหมืองสาธารณะบริเวณข้างบ้านเลข ที่ ๔๕ จนสุดลำเหมืองสาธารณะลงมาทางทิศใต้จนสุดแนวแบ่งเขต หมู่ที่ ๒ เป็นจุดสิ้นสุด